

携帯電話利用可能ルートとラジオ聴取状況



白山は現在も活動を続ける活火山です。優しく女性的な山ともいわれる一方で、火山としての危険な表情を持っていることを常に忘れてはいけません。この火山防災マップでは、白山の歴史や魅力を伝えるとともに、白山周辺の地図情報、噴火警戒時の規制などを紹介しています。

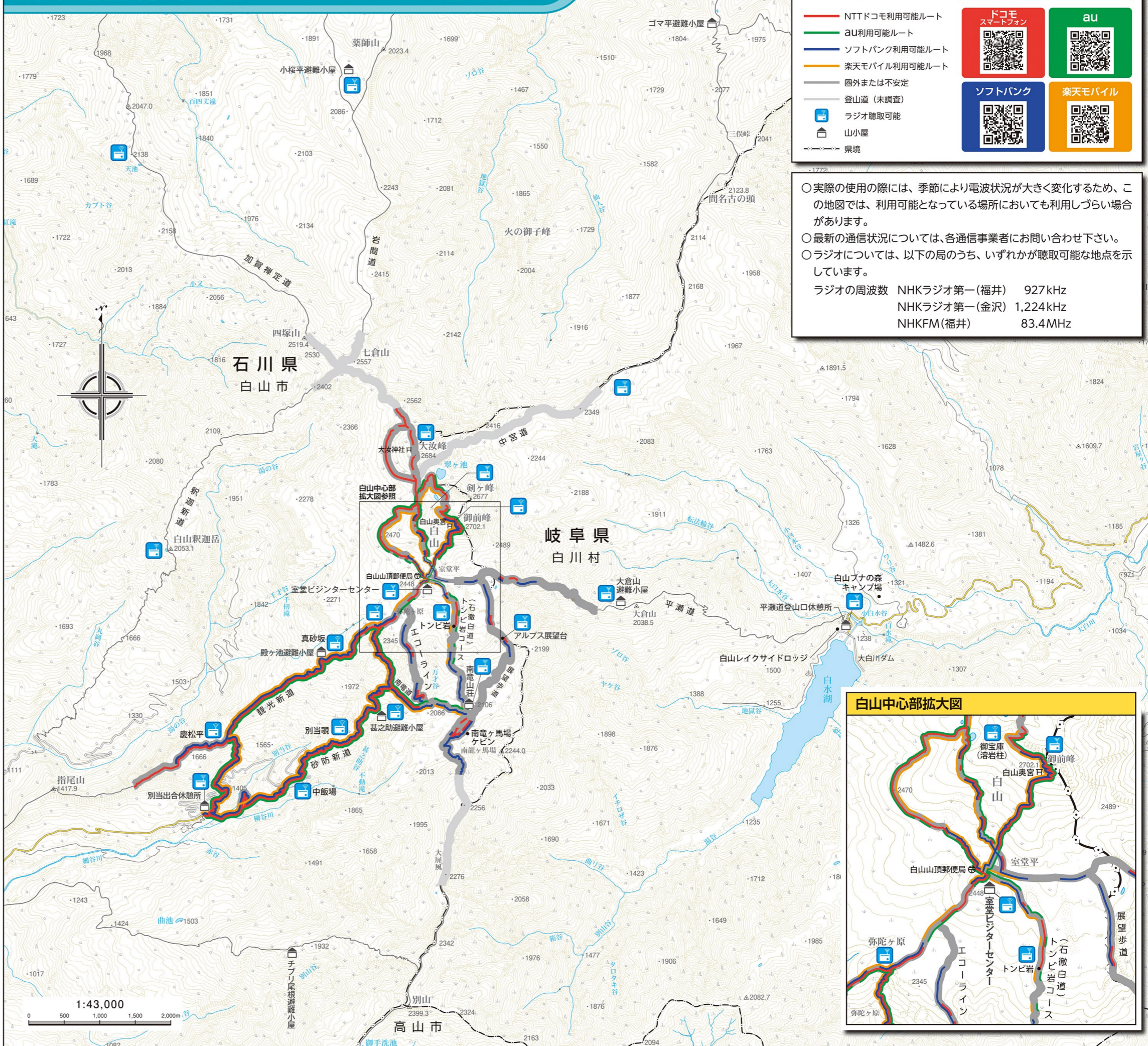
発行：石川県 協会は白山火山防災協議会

連絡先



| 緊急時の連絡先 | |
|-------------|----------------|
| 警察署 | ☎ 110 (市外局番不要) |
| 消防署 | ☎ 119 (市外局番不要) |
| 気象・火山に関する情報 | |
| 金沢地方気象台 | ☎ 076-260-1463 |
| 岐阜地方気象台 | ☎ 058-271-4108 |
| 関係機関連絡先 | |
| 石川県危機対策課 | ☎ 076-225-1482 |
| 白山市危機管理課 | ☎ 076-274-9536 |
| 岐阜県防災課 | ☎ 058-272-1131 |
| 白川村総務課 | ☎ 05769-6-1311 |
| 観光情報など | |
| 室堂予約センター | ☎ 076-273-1001 |
| 南竜山荘予約センター | ☎ 076-259-2022 |

※連絡先は令和5年9月時点の名称を記載しています。 令和5年9月発行



○実際の使用の際には、季節により電波状況が大きく変化するため、この地図では、利用可能となっている場所においても利用しづらい場合があります。

○最新の通信状況については、各通信事業者にお問い合わせ下さい。

○ラジオについては、以下の局のうち、いずれかが聴取可能な地点を示しています。

ラジオの周波数 NHKラジオ第一(福井) 927kHz
NHKラジオ第一(金沢) 1,224kHz
NHKFM(福井) 83.4MHz



噴火に備えて

白山は活火山です!
過去1万年以内に噴火した火山および現在活発な噴気活動のある火山を「活火山」と定義しています。白山では、1554~56年の噴火で小規模な火砕流が発生しました。最近では、時折、山頂周辺直下を震源とする地震が一時的に活発化しています。噴火やそれに伴う危険に備えましょう。

白山の活動状況チェック!
・白山の噴火警戒レベル
噴火警戒レベルとは、火山活動の状況や噴火時の危険範囲や避難等の必要な防災対応に応じて5段階(レベル1~レベル5)に区分したものです。住民や登山者等に必要な防災対応が分かりやすいように、各区分にそれぞれ「活火山であることに留意」「火口周辺規制」「入山規制」「高齢者等避難」「避難」のキーワードをつけて警戒を呼びかけます。なお、レベルの段階に関わらず、気象庁からの情報には常に注意ください。

| 予報・警戒の名称 | レベル・キーワード | 登山者・入山者等への対応 |
|----------|------------------|--------------------------------------|
| 噴火警戒 | レベル5：避難 | 危険な居住地域からの避難等が必要 |
| | レベル4：高齢者等避難 | 警戒が必要な居住地域では高齢者等や要配慮者は避難。住民は避難の準備が必要 |
| 火口周辺警戒 | レベル3：入山規制 | 登山禁止や入山規制等危険な地域への立ち入り規制等 |
| | レベル2：火口周辺規制 | 火口周辺への立ち入り規制等 |
| 噴火予報 | レベル1：活火山であることに留意 | 状況に応じて火口内への立ち入り規制等 |

登山道の規制について
噴火警戒レベルの引き上げに伴い、火口周辺の立ち入りを規制する場合があります。立ち入りが規制されている場所へは、絶対に入らないようにしましょう。

白山上空の風向き
噴煙は風に吹かれて風下へ流れ、噴石や火山灰を降らせまます。噴火した場合は上空の風向きをチェックしましょう。

災害を起こす主な火山現象

噴石
噴火によって火口から吹き飛ばされる岩石。特に大きな噴石は落下距離が長く、避難するための時間がほとんどありません。また、破壊力が大きく、数km離れた場所まで被害が及ぶことがあります。

火砕流や火砕サージ
噴火により放出された火山灰や岩石と火山ガスなどが混合し、斜面を流れ下る現象です。速さは時速100km以上、温度は数百度に達することもあり、大変危険です。火砕流に伴う火砕サージはより速方に到達します。

土石流
斜面に厚く降り積もった火山灰や噴石が、雨の時に水と混じって谷などを勢いよく流れ下る現象です。大雨の時は注意が必要です。

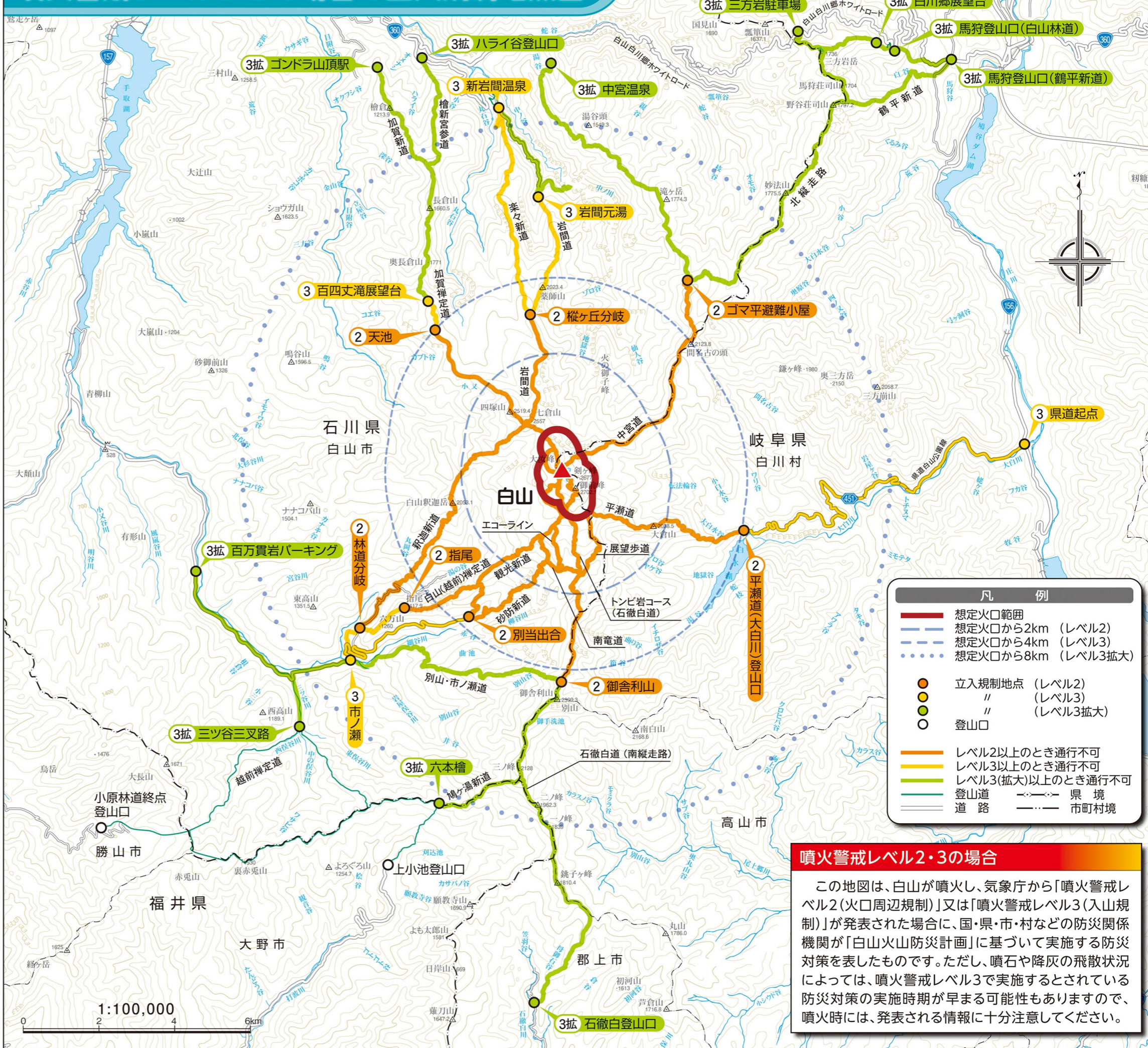
溶岩流
マグマが火口から流れ出し、山の斜面を流れる現象です。速度は遅いが高温です。

火山灰
噴火によって噴き上げられた岩石のうちの、比較的細かいもの。風によって火口から離れた広い範囲に拡散します。火山灰を大量に吸い込むと健康に被害を及ぼす場合があります。火山灰が降ってきたらマスクが濡らしたハンカチなどで口と鼻をおおひまよう。目に入ったら、こすらずに洗い流しましょう。

火山ガス
二酸化硫黄や硫化水素など有毒なガスが含まれています。規制場所には入らないでください。窪地や谷地形などに溜まりやすく、無風のときは特に注意が必要です。

空振
噴火に伴う爆発によって生じる空気の振動。衝撃波が大気中に伝播する現象。火山に面した窓ガラスなどが割れる被害が生じることがあります。

噴火警戒レベル2・3の場合の立入規制地点図



噴火警戒レベル2・3の場合

この地図は、白山が噴火し、気象庁から「噴火警戒レベル2(火口周辺規制)」又は「噴火警戒レベル3(入山規制)」が発表された場合に、国・県・市・村などの防災関係機関が「白山火山防災計画」に基づいて実施する防災対策を表したものです。ただし、噴石や降灰の飛散状況によっては、噴火警戒レベル3で実施するとされている防災対策の実施時期が早まる可能性もありますので、噴火時には、発表される情報に十分注意してください。



白山全域図凡例
山頂(山岳名)
登山道
高速道路
道路(路線番号)
川・沢(川・沢名)
登山道ポスト
山小屋
危険情報
注意喚起情報
火口域からの距離標識



スマートフォンを見ながらの登山は危険です。注意しましょう。

余裕をもった計画をたてよう
・山登りは朝からはじめ、明るいうちに下山するのが鉄則です。
・天候が悪い、体調がすぐれないなど悪条件のときには無理に登らず、またの機会を待ちましょう。

出発前の準備に必要な装備
・登山は登山者の自己責任が原則です。事前にルートや天気、危険箇所、避難施設についてよく調べ、装備を整えてから登山しましょう。

- ヘルメット
ヘッドランプ
ゴーグル
地図
コンパス
自分の名前や連絡先
飲み物
非常食
緊急連絡票
無線もしくは携帯電話
携帯電話予備バッテリー
雨具・防寒具
帽子
手袋
ホイッスル
携帯トイレ

登山届を必ず提出しよう
・スマートフォンからの登録、登山届ポストや県、警察署などで提出しましょう。

山の中の危険に注意
・山の中には崖など危険なところがたくさんあります。登山道から外れないよう注意しましょう。また、登山道であっても落石、倒木、スズメバチやマムシなどの危険が身の回りに潜んでいます。

スズメバチに出会ったら
ハチを刺激しないように通りましょう。カチカチと音を立てて何匹も飛んできるときは近くに巣があるので、すみやかに引き返し立ち止まりましょう。

気温や天候の変化
・山岳地域では、急激に気温が下がる場合や天気予報で予測されない天候の変化があります。雲の様子や気温の変化、雷、視界などに注意しましょう。

急な増水
・降雨時に河川や沢沿いを歩くときは、急激に水位が上昇するおそれがありますので、注意しましょう。

白山の登山届はスマホで完結!!

ベストな計画、スマートに提出
・白山に登る場合、登山届の提出が義務化されています。
・遭難時の対応が迅速に行える、スマートフォンやパソコンからの提出によるオンライン届がおすすめです。



地球とつながるよるこび。
YAMAP
山と自然ネットワークCOMPASS

オンライン届のポイント
・登山地図アプリは、位置情報(GPS)が遭難者の位置を割り出す有力な手がかりになるため、利用をお勧めします。

オンライン届出フォーム
QRコード▶

詳しくは「白山 登山届」で検索!

万が一の災害時や山岳遭難が発生した際には、提出いただいた登山届(登山計画)を閲覧し、救助活動に活用いたします。

過去1万年間の噴火活動
最近1万年間の活動は、火砕物降下を伴う噴火を主とし、溶岩流出や溶岩ドームを形成する噴火も起きています。

有史以降の主な火山活動
噴火年代
現象
活動経過・被害状況等

自然公園等の情報

白山手取川ユネスコ世界ジオパーク
ジオパークは、大地の遺産の保護とその活用を目的とする自然公園です。

白山ユネスコエコパーク
白山国立公園を含む白山を中心とした199,329haの広大なエリアは、ユネスコエコパークに登録されています。

白山国立公園
白山国立公園は、最高峰の御前峰(2,702m)、大汝峰(2,684m)、剣ヶ峰(2,677m)の3峰と周囲の山々を中心とした、南北40km、東西30kmにわたる公園です。

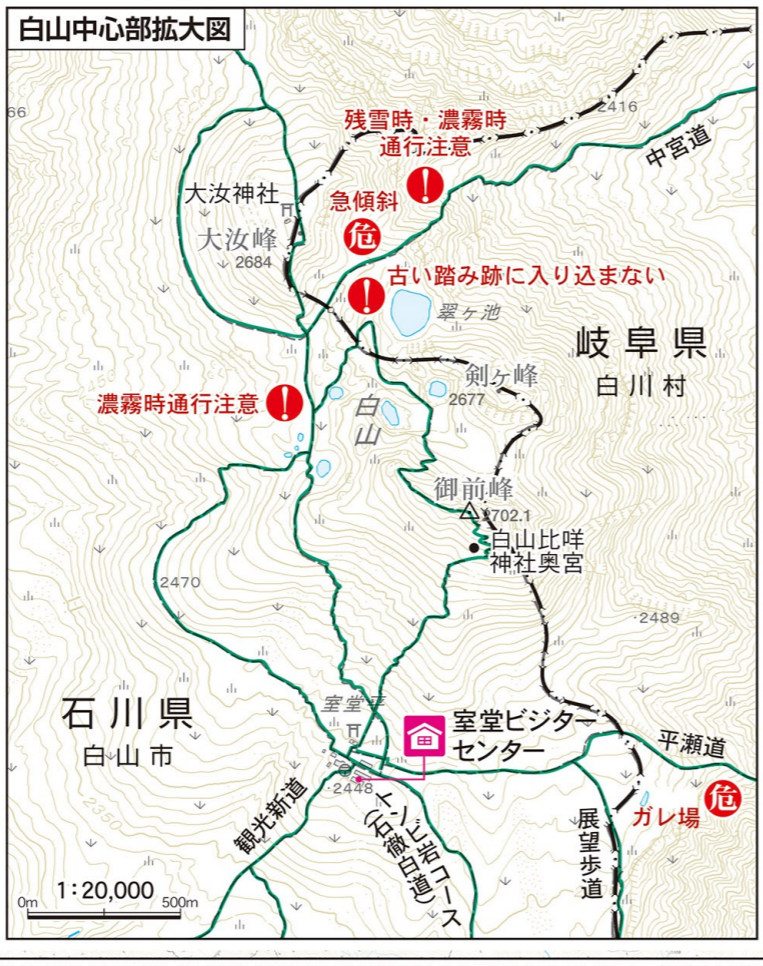
自然公園の利用上のマナー
自然公園内では自然を大切にすることを心がけ、次のことを守りましょう。

- 登山道からはずれないでください。
植物や動物をとらないでください。
野生動物本来の生態を守るため、餌を与えないでください。
入山前にトイレを済ませ、道中は携帯トイレの利用も考えましょう。

火山登山者向けの情報提供ページ
自然公園の多くには、活火山が含まれています。白山は活火山であることを留意し、正しい知識を持つことが大切です。



白山全域図



登山道の状況について
○岐阜県が独自に調査した箇所について表示しています。
○登山道の状況は2016年8～10月に行った調査結果です。
○登山道の状態は、天候等の影響により変動することがありますので、注意しましょう。

白山周辺の観光情報

白山白川郷ホワイトロード
石川県の白山・加賀温泉郷と、岐阜県の世界遺産白川郷を結び、白山国立公園内を通る山岳ドライブコース。

スライム
標高約650mのスライム高原からは、広大な手取川扇状地を見渡すことができます。

綿ヶ滝
手取川の急流により形作られた手取峡谷の絶壁。その美しい峡谷に落ちる綿ヶ滝があります。

スライム高原
標高約650mのスライム高原からは、広大な手取川扇状地を見渡すことができます。

白山温泉郷
山から海まで広大な面積を誇る白山市には、雲峰白山の恵みを受ける数多くの源泉が湧き出しています。

