

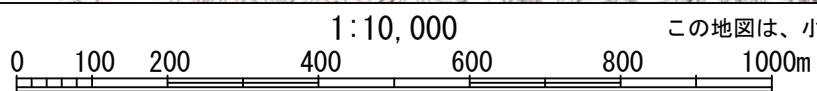


凡例)  I 類型  II 類型



この地図は、小松市長の承認を得て、同市発行の小松市国土基本図（縮尺2,500分の1）都市計画図（用途地域）を使用して作成したものである。（承認番号まちデ第121号）  
この地図は加賀市長の承認を受けて、加賀市 縮尺2,500分の1地形図を使用して作成したものである。（承認番号）令和4年 収加都第7.7-1号