

「都市計画道路 温泉中央南線 山中温泉ゆげ街道の完成を祝う会」について

山中温泉街の目抜き通りである都市計画道路温泉中央南線（通称：ゆげ街道）は、温泉街の賑わい創出と回遊性向上を図るため、平成9年度から道路拡幅にあわせた無電柱化整備に着手しました。平成15年に南町工区、平成25年に湯の出町工区が完成し、平成26年度からは、残るこおろぎ町工区においても整備を進め、本年8月に完成したことから、「山中温泉ゆげ街道完成を祝う会実行委員会」の主催による「都市計画道路温泉中央南線 山中温泉ゆげ街道の完成を祝う会」が執り行われることとなりましたので、ご案内します。

【祝う会】

日 時：令和元年 9月16日（月・祝）
[式典] 午後1時30分～2時00分
[アトラクション] 閉会后
場 所：加賀市山中温泉こおろぎ町 地内（加賀市観光駐車場）
主 催：山中温泉ゆげ街道完成を祝う会実行委員会
共 催：石川県

【概 要】

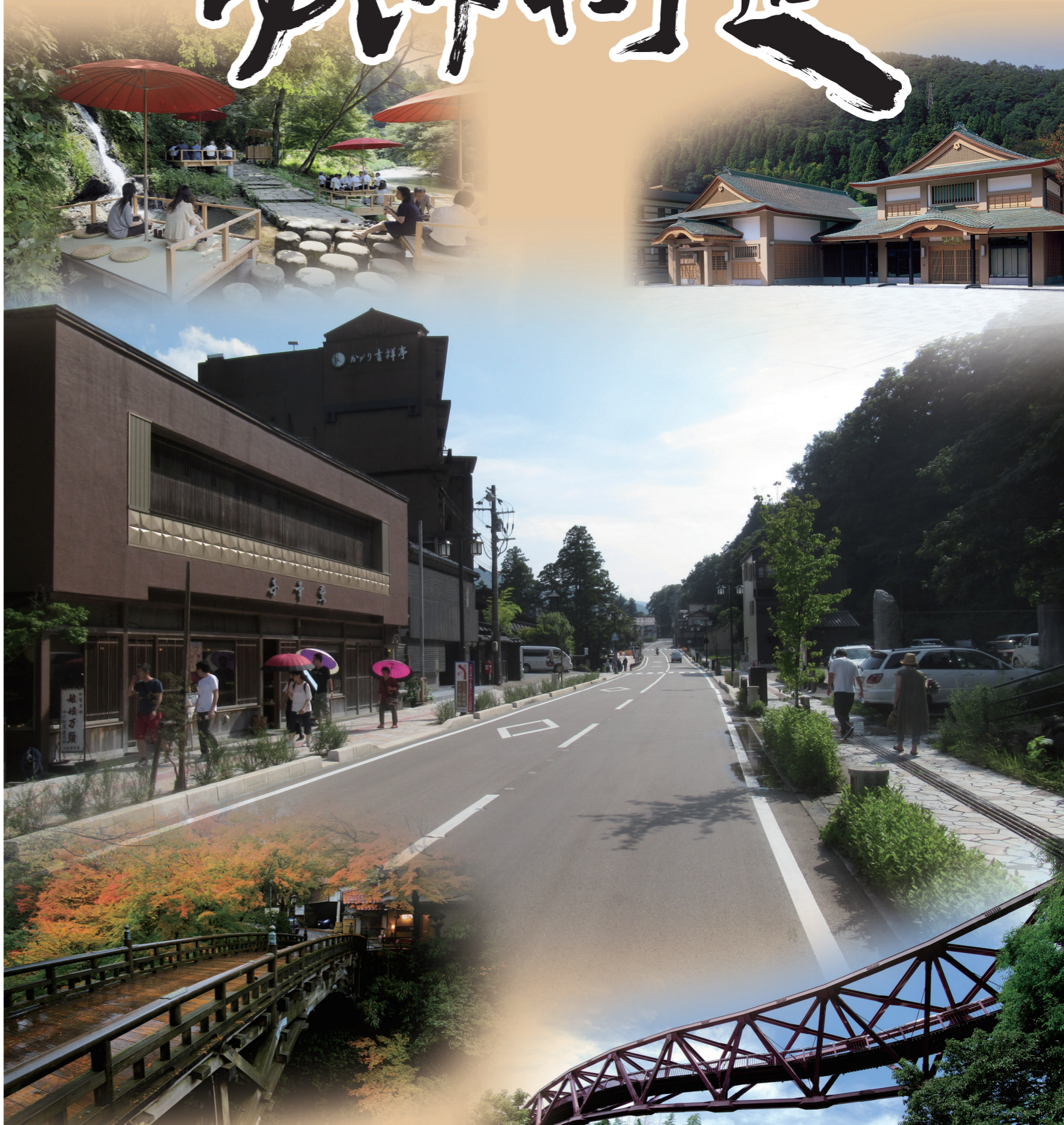
都市計画道路 温泉中央南線 街路事業

箇 所：加賀市山中温泉湯の出町～こおろぎ町
期 間：南町工区 平成9年度～平成15年度
湯の出町工区 平成16年度～平成25年度
こおろぎ町工区 平成26年度～令和元年度
延 長：南町工区 L=342m
湯の出町工区 L=155m
こおろぎ町工区 L=140m
幅 員：W=13m
事業主体：石川県



都市計画道路 温泉中央南線

山中温泉 ゆげ街道



ゆげ街道の街路整備

赤瓦・黒瓦を基調とした山中らしい沿道景観のためのまちづくり協定の締結、御影石を用いた歩道や土の道をイメージした道路舗装、セットバックした軒が連なるまちづくりなど、ゆったりと歩ける、魅力的な温泉街としての街並み整備を行っています。

● 街並み修景イメージ(湯の出町工区)



「無電柱化」による
すっきりとした街並み




「ゆげ街道」の文字を
あしらったフットライト

ゆげ街道では芭蕉や桃妖の俳句をしたためた陶板をあしらっています。



陶板拡大



季節を彩る植栽



ハナモモ(湯の出町)



ハナミズキ(南町)



シダレモミジ(こおろぎ町)

まちづくりの効果

道路整備後に実施した交通量調査では、歩行者の数がぐんぐん増えまちなかに賑わいが戻りました。

歩行者が増加!



位置図



[ゆげ街道の祭り・イベント]



こいこい祭 (9月)



山中節道中流し (9月)

● 発行



石川県南加賀土木総合事務所

〒923-0811

石川県小松市白江町リ61-1

TEL 0761-21-3333(代表)

石川県土木部都市計画課

〒920-8580

金沢市鞍月1-1

TEL 076-225-1756(直通)



このパンフレットは再生紙、および大豆インキを使用しています。

作成日：令和元年9月

ゆげ街道全体図

山中温泉ゆげ街道は、沿道景観と賑わいの創出、道路利用者の安全確保を目的に、平成9年度から事業を進めてきました。温泉街がもっとも賑わった、大正から昭和初期にかけての「土のみち」をイメージした、温泉街にふさわしい街並み景観整備を、道路拡幅、無電柱化と併せて行ったことで、山中温泉の歴史と文化が感じられる温泉情緒豊かな通りへと生まれ変わりました。

こおろぎ町工区

沿道に「シダレモミジ」をあしらうなど、紅葉が美しい鶴仙溪のエントランスにふさわしい通りづくりを行いました。

Before



After



南町工区

“歴史と文化に出会えるまちづくり”をコンセプトに、ゆげ街道の第Ⅰ期工区として、街並み景観整備に取り組みました。



湯の出町工区

松尾芭蕉が逗留したゆかりの地でもあることから、“歴史と文化が香る、歩きたくなる「回廊づくり」”に取り組みました。



こおろぎ橋



あやとりはし



菊の湯(男)



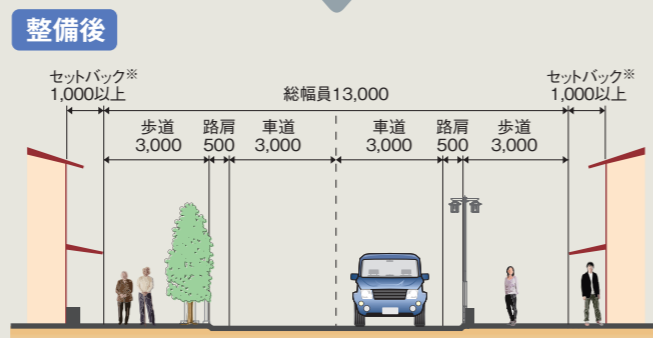
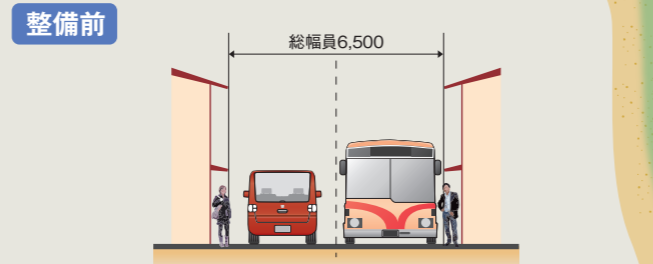
溪流沿いの川床

事業概要

- ◎ 路線名 都市計画道路 温泉中央南線 (通称：ゆげ街道)
- ◎ 地内 加賀市山中温泉湯の出町～こおろぎ町
- ◎ 延長 L=637m
南町工区 L=342m
湯の出町工区 L=155m
こおろぎ町工区 L=140m
- ◎ 幅員 W=13m(6.5mから拡幅)
- ◎ 総事業費 C=約40億円
- ◎ 施工期間 南町工区 H 9～H15
湯の出町工区 H16～H24
こおろぎ町工区 H26～R元

修景内容

- ◎ 無電柱化
- ◎ 車道脱色アスファルト舗装(茶色に修景)
- ◎ 歩道御影石張舗装
- ◎ 歩道照明灯設置



※南町・湯の出町工区

歩行者回遊ルートの形成

こおろぎ工区の完成により、ゆげ街道と、こおろぎ橋～鶴仙溪～あやとりはし～総湯を結ぶ歩行者回遊ルートが形成され、さらなる賑わいが期待されます。