

令和4年5月26日

「都市計画道路北国街道線 完成を祝う会」について

小松市の都市計画道路北国街道線については、小松らしい歴史的な街並みを活かした沿道景観の創出や防災力の向上、歩行環境の改善を目的として、県・小松市が一体となって、平成27年度に事業に着手しました。

無電柱化や歩道整備、修景整備を進め、北国街道線の整備が完成したことから、このたび、「龍助町・西町 北国街道まちなみ協議会」の主催による「都市計画道路北国街道線 完成を祝う会」が執り行われることとなりましたので、ご案内いたします。

【祝う会】

日 時：令和4年5月29日（日） 午後1時から
場 所：小松市三日市町 地内（三日市町月極駐車場）
主 催：龍助町・西町 北国街道まちなみ協議会
共 催：石川県、小松市

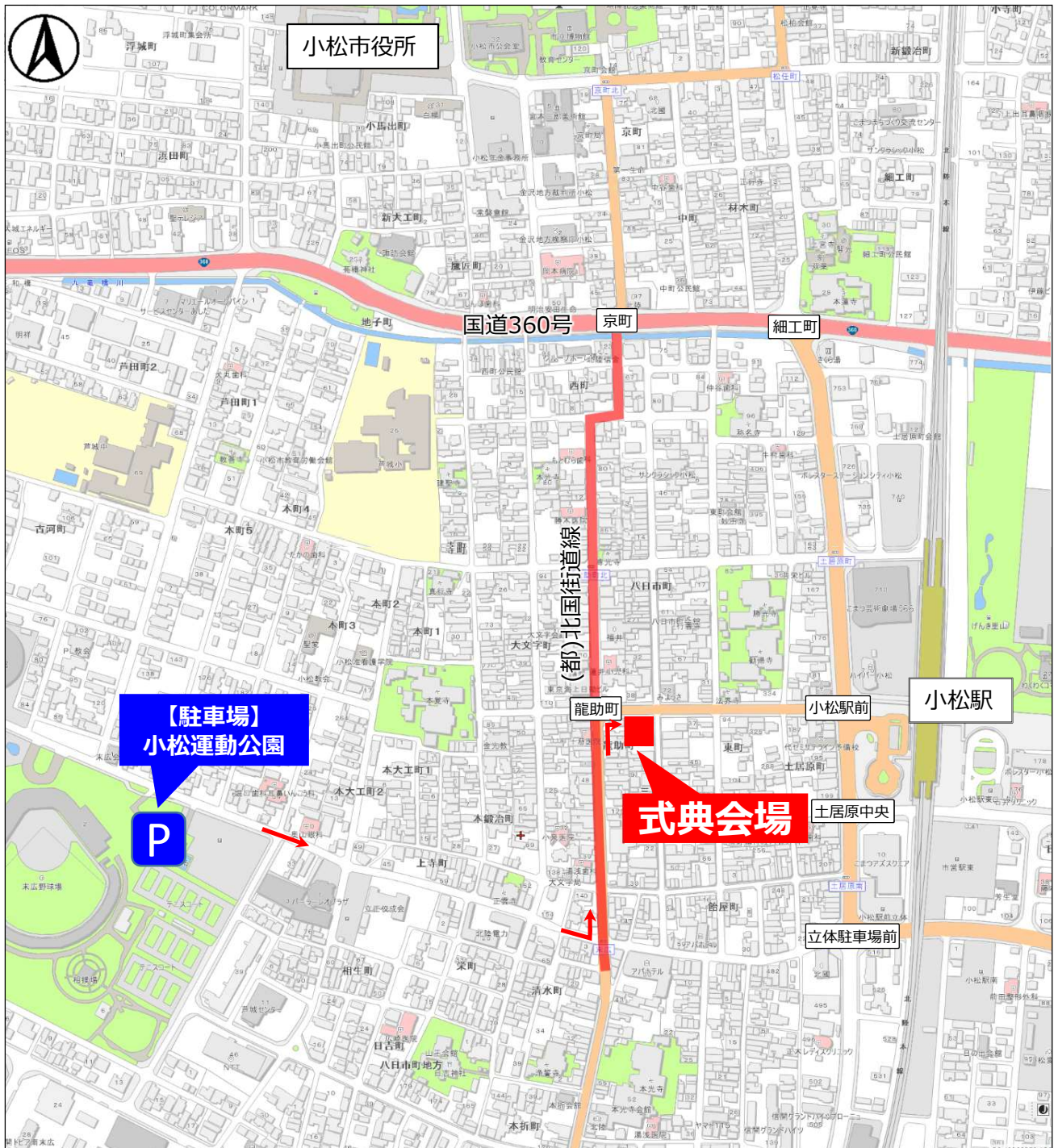
【概 要】

都市計画道路 北国街道線

箇 所：小松市西町～龍助町～本折町 地内
事業主体：石川県、小松市
期 間：県 平成28年度～令和3年度
市 平成27年度～令和3年度
内 容：延長L＝780m（県道320m、市道460m）
幅員W＝10.9m
無電柱化、歩道整備、修景整備

都市計画課 川畑・小西
直通 076-225-1758 県庁内線 5210

都市計画道路北国街道線 完成を祝う会 会場及び駐車場案内図



※運動公園内の駐車スペースはどこでも利用可能です。
(料金無料)

住民と一体となったまちづくり・みちづくり

平成26年に発足した「龍助町・西町北国街道まちなみ協議会」により、『町衆文化の代表である「曳山」が似合う通り』をコンセプトに、沿道の景観保全や景観形成が図られています。

また、北陸新幹線の小松駅開業なども契機として、地域のにぎわい創出を図るため、若手商店主を中心に設立された「北國とおりにぎわい協議会」により、市内外からの誘客や活性化を図る様々なまちづくり活動が展開されています。



街並み景観のルールづくり

『町衆文化の代表である「曳山」が似合う通り』をコンセプトとした「龍助町・西町北国街道まちづくり協定」に基づき、建物の新築や改築の際には、こまつ町家の伝統的な建築様式を取り入れるなど、歴史的な街並みに配慮した景観形成が進められています。

こまつ町家の伝統的な建築様式例



セガイ
(船楹)

深い軒先を確保し、風雨や日差しから建物を守るため、柱から腕木がせり出し、棚状の小天井をもつ構造



ムシコ
(虫籠)

外からの光や風を通しながら、視線を遮るための格子

「北國とおりにぎわい」のブランドPR

沿道を「北國とおりにぎわい」と名付け、街路の形状を模したロゴマークの作成や、北國とおりにぎわいのお店や活動をホームページ、SNS、動画などを通じて、その魅力を発信しています。



北國とおりにぎわい



「北國とおりにぎわい」に賑わいをもたらす各種イベントの開催

「北國とおりにぎわい」の知名度向上や賑わい創出を目的とした「北國とおりにぎわいマーケット」の開催をはじめ、プロジェクトマップング、縁日、モニターツアーの開催など、「北國とおりにぎわい」に賑わいを生み出すための様々な取組をおこなっています。



石川県土木部都市計画課
〒920-8580 金沢市鞍月1丁目1番地
TEL:076-225-1758
E-mail: toshikei@pref.ishikawa.lg.jp



小松市都市創造部まちデザイン課
〒923-8650 小松市小馬出町91番地
TEL:0761-24-8099
E-mail: toshikei@city.komatsu.lg.jp



石川県南加賀土木総合事務所
〒923-0811 小松市白江町1丁目61番地1
TEL:0761-21-3333
E-mail: e250111@pref.ishikawa.lg.jp



令和4年5月発行



龍助町・西町

都市計画道路
北国街道線



歴史と文化が息づくまちへ

都市計画道路北国街道線は、小松市中心部を通る旧北国街道の一部であり、歴史ある沿道景観が形成されています。また、小松市を代表する伝統行事である「お旅まつり」の舞台にもなっており、歴史と伝統が今も息づく通りです。

このような通りにおいて無電柱化と歩道整備を行うことにより、歴史的な街並みを活かした沿道景観の創出や防災力の向上、歩行環境の改善といった効果が期待されます。



沿道景観の創出

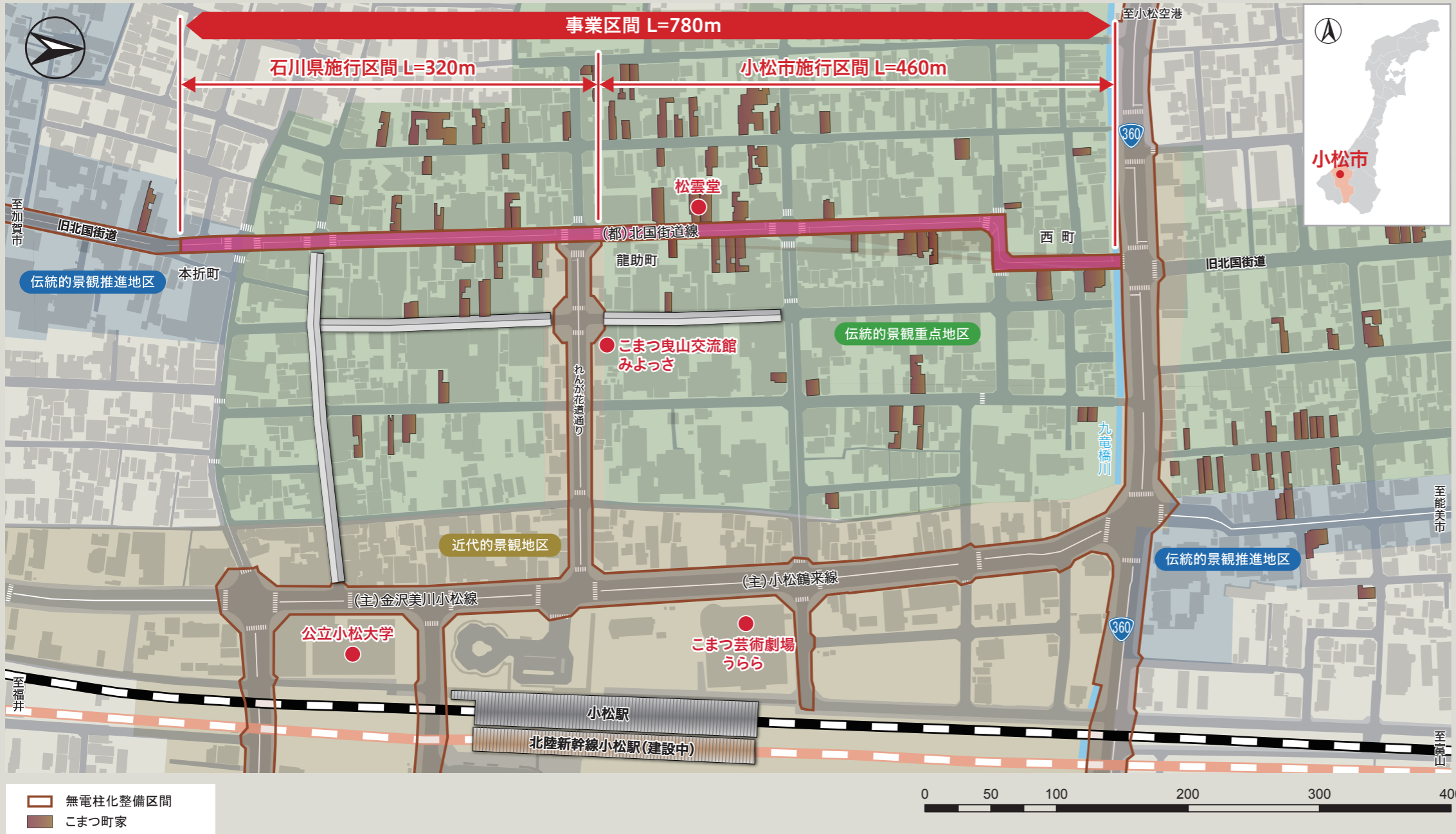
電柱・電線の撤去により、沿道の歴史的な街並みを活かした道路空間が形成されました。
また、歩道の舗装や街路灯については、和風の落ち着いたデザインを採用し、街並みとの調和を図りました。

防災力の向上

無電柱化により、災害時においても電柱が倒壊することがなく、緊急時の道路ネットワークが確保され、防災力の向上が図られました。

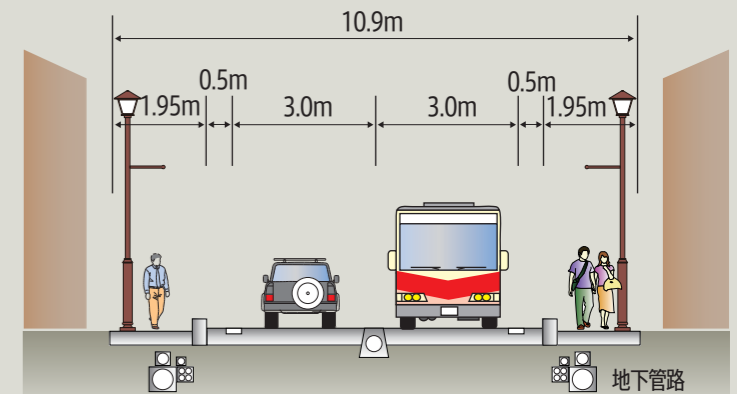
歩行環境の改善

無電柱化にあわせた歩道の整備により、歩行者と自動車が分離されたため、安全で快適な歩行空間が確保されました。



事業概要

- 路線名 都市計画道路 北国街道線
(県道 小松鶴来線、市道 龍助町九竜橋線)
- 地内 小松市西町～龍助町～本折町 地内
- 計画延長 L=780m (県道320m、市道460m)
- 幅員 W=10.9m
- 事業期間 平成27年度～令和3年度
- 総事業費 約20億円(県道10億円、市道10億円)



こまつ町家

北国街道線沿いには、「こまつ町家」と呼ばれる、伝統的な建築様式をもつ建物が存在します。小松市では、大切なこまつ町家を歴史・文化的財産として継承していくため、「こまつ町家認定制度」を導入し、認定された建物を紹介しています。

