

第16回災害対策本部員会議

日時：令和6年1月9日（火）16時00分

場所：災害対策本部室

- 1 金沢地方気象台からの地震の概況報告
- 2 被害状況報告
- 3 知事からの指示

「令和6年能登半島地震」 石川県の気象の見通し

2024年1月9日
金沢地方気象台

9日から10日にかけての見通し



<天気概況>

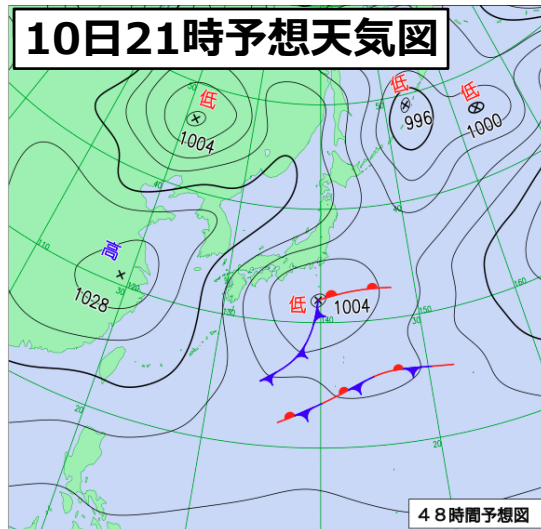
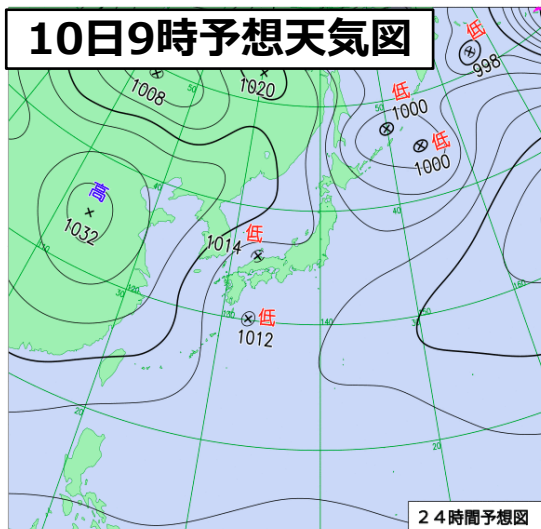
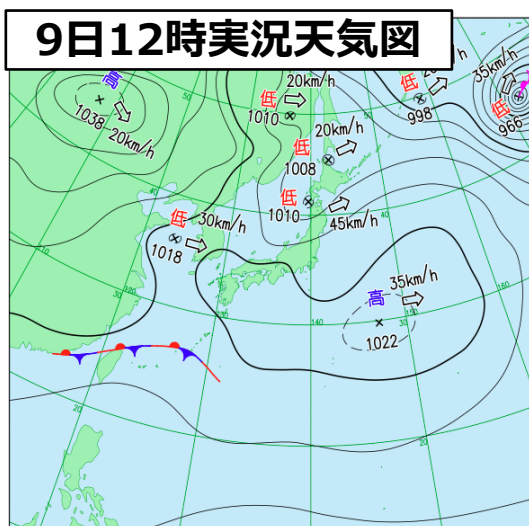
9日は、気圧の谷の影響を受けるため、加賀・能登ともに曇り時々雨で雷を伴う所がある。










10日は、日本海の低気圧や本州の南を東に進む低気圧の影響で、加賀は曇り時々雨、能登は雨夕方から曇りで、ともに雷を伴う所がある。




11日は、大陸から張り出す高気圧に覆われるが気圧の谷の影響を受けるため、加賀・能登とも曇り時々晴れ。

<防災事項>

石川県では、令和6年能登半島地震や、これまでに降った雨や雪の影響で地盤の緩んでいるため、10日にかけての雨や雪解けにより土砂災害の危険度が高まる見込み。**10日は、能登は土砂災害に警戒。加賀は土砂災害に注意・警戒。**また、加賀・能登ともに10日にかけて落雷、突風に注意。9日は、加賀・能登ともに高波に注意。10日は、加賀の海上では強風に注意。



		1月9日 (火)		1月10日 (水)				1月11日 (木)			
		12-18時	18-24時	00-06時	06-12時	12-18時	18-24時	00-06時	06-12時	12-18時	18-24時
大雨	加賀										
	能登										
大雪	加賀										
	能登										
強風 (風雪)	加賀陸上										
	加賀海上										
	能登陸上										
	能登海上										
波浪	加賀										
	能登										
高潮	加賀										
	能登										
雷	加賀										
	能登										

 : 警報級
  : 注意報級
  : 警報級の可能性あり

※ 状況が変化することもありますので、最新の情報をご利用ください。

【予想降水量（多い所）】

- 9日18時から10日18時までの24時間降水量
加賀：50ミリ 能登：50ミリ
- 10日18時から11日18時までの24時間降水量
加賀：0ミリ 能登：0ミリ

【予想降雪量（多い所）】

- 9日18時から10日18時までの24時間降雪量
加賀平地：0センチ
加賀山地：5センチ
能登平地：0センチ
能登山地：3センチ
- 10日18時から11日18時までの24時間降雪量
加賀平地：0センチ
加賀山地：0センチ
能登平地：0センチ
能登山地：0センチ

【風の影響】最大風速（最大瞬間風速）

- 9日
加賀陸上：10メートル（20メートル）
加賀海上：15メートル（25メートル）
能登陸上：10メートル（20メートル）
能登海上：15メートル（25メートル）
- 10日
加賀陸上：10メートル（20メートル）
加賀海上：15メートル（25メートル）
能登陸上：10メートル（20メートル）
能登海上：13メートル（25メートル）

【波の影響】（最大値）

- 9日
加賀：3メートル
能登：3メートル
- 10日
加賀：2.5メートル
能登：2.5メートル
- 11日
加賀：2.5メートル
能登：2.5メートル

※ 状況が変化することもありますので、最新の情報をご利用ください。

今後1週間の見通し

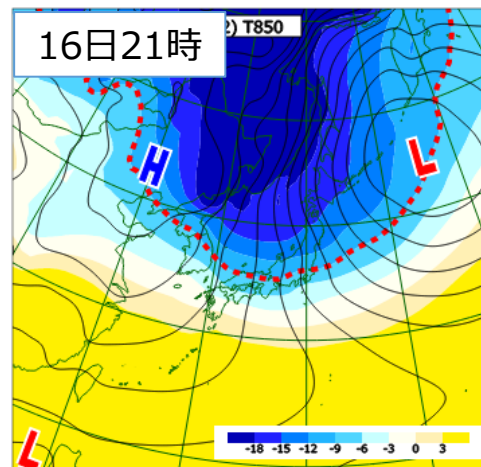
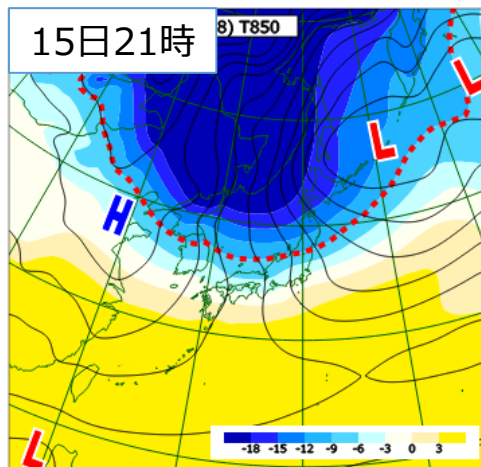
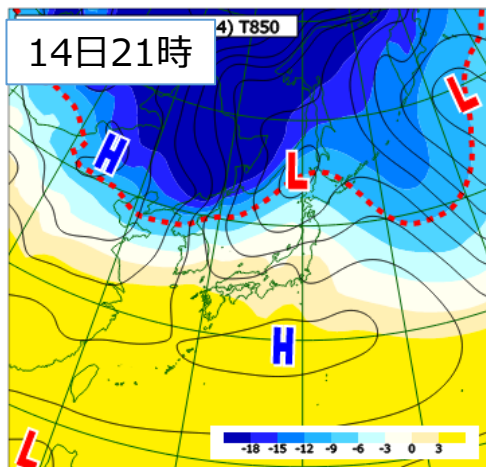
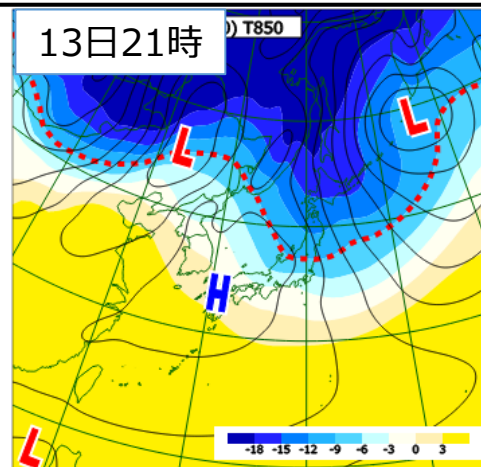
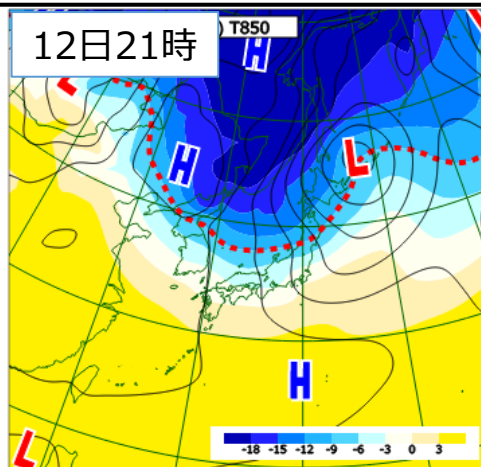
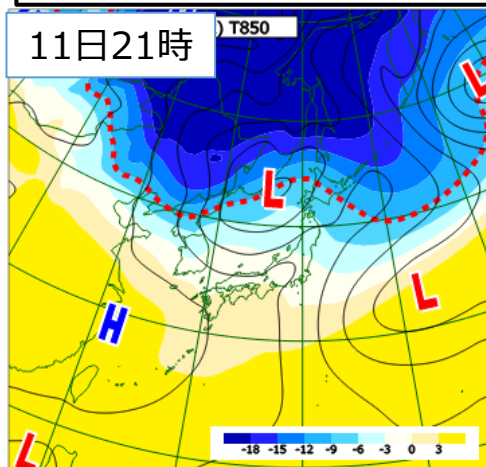


<天気および防災事項>

- ・天気は周期的に変わるが、16日にかけて低気圧の影響や冬型の気圧配置により雨や雪が降りやすい天気が多い見込み。土砂災害に注意が必要。
- ・12日から13日は北日本を通過する低気圧や冬型の気圧配置の影響で荒れた天気となるおそれがある。13日は一時的に寒気が流れ込み、降雪が強まる可能性がある。12日は**土砂災害に注意・警戒**。

<早期注意情報（警報級の可能性）>

- ・「**大雨**」は、10日は**能登は[高]**、**加賀は[中]**。12日は**加賀・能登ともに[中]**。



- H : 高気圧
- L : 低気圧
- ・色分けは上空約1500mの気温
- : マイナス9度 (平地でも積雪となる可能性の目安)

石川県の週間天気予報と早期注意情報（警報級の可能性）



金沢地方気象台
2024年1月9日15時現在

石川県の天気予報（7日先まで）

2024年01月09日11時 金沢地方気象台 発表

日付	今日 09日(火)	明日 10日(水)	明後日 11日(木)	12日(金)	13日(土)	14日(日)	15日(月)	16日(火)
石川県	曇後雨か雪 	曇時々雨か雪 	曇時々晴 	曇時々雨か雪 	曇時々雪 	曇時々晴 	曇一時雨か雪 	曇一時雪
降水確率(%)	-/-/40/50	50/60/70/30	30	80	70	30	60	60
信頼度	-	-	-	A	A	C	B	B
金沢 気温 (℃)	最高	9	8 (6~10)	8 (6~10)	5 (4~8)	12 (9~14)	8 (6~11)	4 (3~8)
	最低	-	5	2 (-1~4)	3 (2~5)	2 (0~3)	0 (-1~2)	-2 (-5~0)
向こう一週間（明日から7日先まで）の平年値								
降水量の7日間合計				最低気温			最高気温	
金沢	平年並 40 - 68mm				1.2℃			7.2℃

石川県加賀	9日			10日		11日	12日	13日	14日
	12-18	18-24	00-06	06-12	12-24				
警報級の可能性	-	[中]	[中]	[中]	[中]	-	-	-	-
大雨	-	[中]	[中]	[中]	[中]	-	-	-	-
大雪	-	-	-	-	-	-	-	-	-
暴風(雪)	-	-	-	-	-	-	-	-	-
波浪	-	-	-	-	-	-	-	-	-
高潮	-	-	-	-	-	-	-	-	-
石川県能登	9日			10日		11日	12日	13日	14日
	12-18	18-24	00-06	06-12	12-24				
警報級の可能性	-	[中]	[中]	[中]	[中]	-	-	-	-
大雨	-	[中]	[中]	[中]	[中]	-	-	-	-
大雪	-	-	-	-	-	-	-	-	-
暴風(雪)	-	-	-	-	-	-	-	-	-
波浪	-	-	-	-	-	-	-	-	-
高潮	-	-	-	-	-	-	-	-	-

※9日17時の予報で大雨の警報級の可能性は、能登の10日は [高]、加賀・能登とも12日は [中] とする予定です。

気象庁HP掲載のポータルサイトの紹介

国土交通省
気象庁
Japan Meteorological Agency

ホーム 防災情報 各種データ・資料 地域の情報 知識・解説 各種申請・ご案内

コンテンツの閲覧方法について (よくお寄せいただく質問)

防災情報 天気 キキクル (危険度分布) 大雨・大雪 地震・火

被災地域等への支援情報 (令和6年能登半島地震の関連情報)

報道発表

令和6年1月8日
能登半島北部における津波監視・津波情報発表の再開について
「令和6年能登半島地震」について (第12報) -引き続き活発な

令和6年1月7日
「令和6年能登半島地震」における気象庁機動調査班 (JMA-MC) について
「令和6年能登半島地震」について (第11報) ~令和6年1月6日

令和6年1月6日
「令和6年能登半島地震」について (第10報) ~令和6年1月5日

令和6年1月5日
「令和6年能登半島地震」について (第9報)
能登地方における気象庁の津波観測地点の状況について

気象庁HPにおいて被災地域等への支援情報として、航空や船舶向けの情報を掲載

気象関連

気象支援資料 (毎日5時)

- 石川県各市町の気象支援資料
- 新潟県各市町の気象支援資料
- 富山県各市町の気象支援資料
- 福井県各市町の気象支援資料

現在の状況

- メソダス (1時間降水量、風向・風速、気温、日照時間)
- 気温の分布 (能登地方)
- 雨雲の動き (衛星画像度降水ナウキャスト)
- キキクル (危険度分布) : 土砂/浸水/洪水

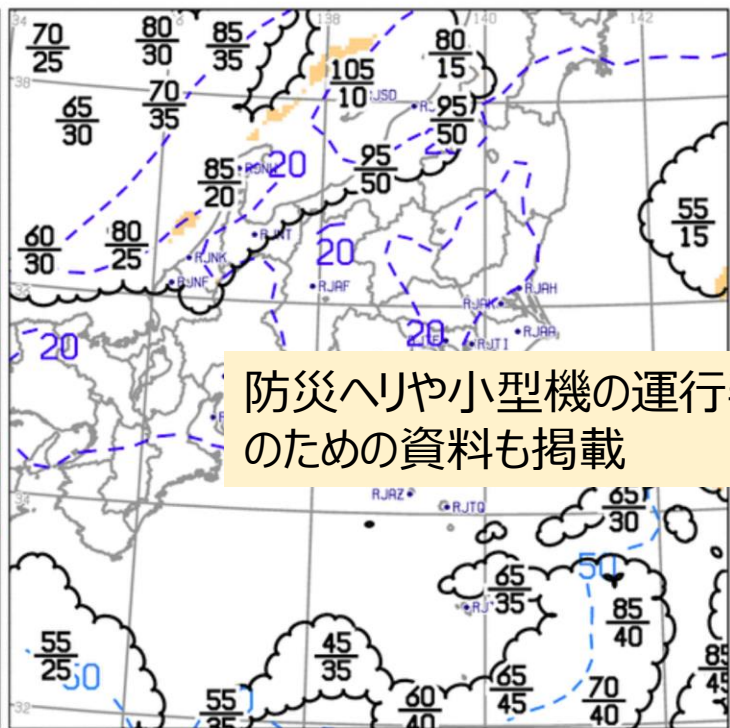
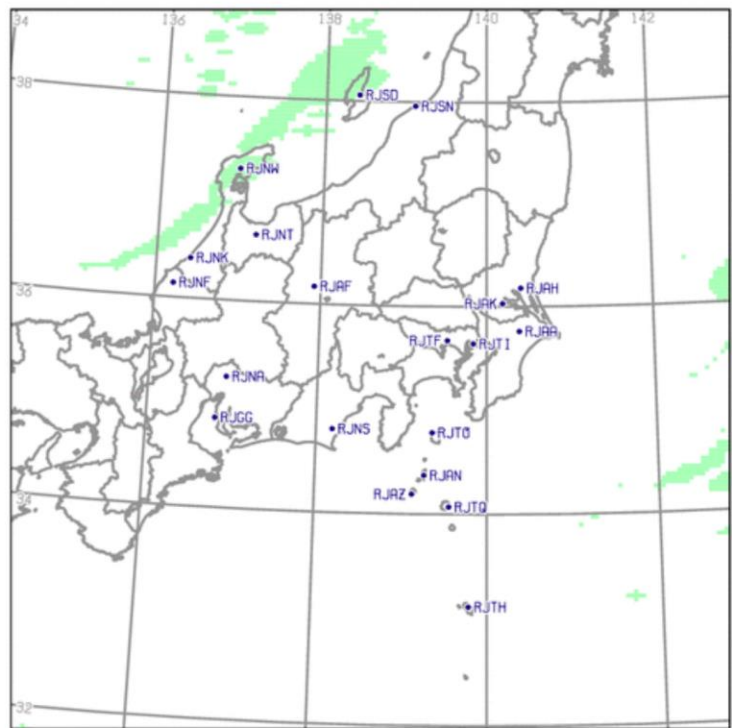
今後の予想

- 気象警報・注意報
- 気象情報
- 天気予報 (向こう1週間)
- 天気分布予報
- 最高・最低気温分布予想
- 今後の雨 (解析雨量・降水短時間予報)
- 今後の雪
- 2週間気温予報
- 早期天候情報
- 下層悪天予想図 (詳細版はこちら)
- 波浪実況・予想図
- 港湾周辺の72時間先までの風と波の予想 (輪島港/珠洲市長橋/飯田港/小木港/宇出津港/七尾沖/七尾湾/金沢港/富山港) (各地点の位置)

下層悪天予想図

下層悪天予想図は、気象庁の観測資料と数値予報の結果から自動作成(生成)したもので、気象庁が実際に観測する飛行場予報や航空予報と異なり図が描かれる場合があります。
・下層悪天予想図 (詳細図)

東日本 | 1 | 2 | 3 | 4 | 5 | 6 | 7 | 8 | 9 | 10 | 11 | 12 | 13 | 14 | 15 | 16 | 17 | 18 | 19 | 20 | 21 | 22 | 23 | 24 | 25 | 26 | 27 | 28 | 29 | 30 | 31 | 32 | 33 | 34 | 35 | 36 | 37 | 38 | 39 | 40 | 41 | 42 | 43 | 44 | 45 | 46 | 47 | 48 | 49 | 50 | 51 | 52 | 53 | 54 | 55 | 56 | 57 | 58 | 59 | 60 | 61 | 62 | 63 | 64 | 65 | 66 | 67 | 68 | 69 | 70 | 71 | 72 | 73 | 74 | 75 | 76 | 77 | 78 | 79 | 80 | 81 | 82 | 83 | 84 | 85 | 86 | 87 | 88 | 89 | 90 | 91 | 92 | 93 | 94 | 95 | 96 | 97 | 98 | 99 | 100 | 101 | 102 | 103 | 104 | 105 | 106 | 107 | 108 | 109 | 110 | 111 | 112 | 113 | 114 | 115 | 116 | 117 | 118 | 119 | 120 | 121 | 122 | 123 | 124 | 125 | 126 | 127 | 128 | 129 | 130 | 131 | 132 | 133 | 134 | 135 | 136 | 137 | 138 | 139 | 140 | 141 | 142 | 143 | 144 | 145 | 146 | 147 | 148 | 149 | 150 | 151 | 152 | 153 | 154 | 155 | 156 | 157 | 158 | 159 | 160 | 161 | 162 | 163 | 164 | 165 | 166 | 167 | 168 | 169 | 170 | 171 | 172 | 173 | 174 | 175 | 176 | 177 | 178 | 179 | 180 | 181 | 182 | 183 | 184 | 185 | 186 | 187 | 188 | 189 | 190 | 191 | 192 | 193 | 194 | 195 | 196 | 197 | 198 | 199 | 200 | 201 | 202 | 203 | 204 | 205 | 206 | 207 | 208 | 209 | 210 | 211 | 212 | 213 | 214 | 215 | 216 | 217 | 218 | 219 | 220 | 221 | 222 | 223 | 224 | 225 | 226 | 227 | 228 | 229 | 230 | 231 | 232 | 233 | 234 | 235 | 236 | 237 | 238 | 239 | 240 | 241 | 242 | 243 | 244 | 245 | 246 | 247 | 248 | 249 | 250 | 251 | 252 | 253 | 254 | 255 | 256 | 257 | 258 | 259 | 260 | 261 | 262 | 263 | 264 | 265 | 266 | 267 | 268 | 269 | 270 | 271 | 272 | 273 | 274 | 275 | 276 | 277 | 278 | 279 | 280 | 281 | 282 | 283 | 284 | 285 | 286 | 287 | 288 | 289 | 290 | 291 | 292 | 293 | 294 | 295 | 296 | 297 | 298 | 299 | 300 | 301 | 302 | 303 | 304 | 305 | 306 | 307 | 308 | 309 | 310 | 311 | 312 | 313 | 314 | 315 | 316 | 317 | 318 | 319 | 320 | 321 | 322 | 323 | 324 | 325 | 326 | 327 | 328 | 329 | 330 | 331 | 332 | 333 | 334 | 335 | 336 | 337 | 338 | 339 | 340 | 341 | 342 | 343 | 344 | 345 | 346 | 347 | 348 | 349 | 350 | 351 | 352 | 353 | 354 | 355 | 356 | 357 | 358 | 359 | 360 | 361 | 362 | 363 | 364 | 365 | 366 | 367 | 368 | 369 | 370 | 371 | 372 | 373 | 374 | 375 | 376 | 377 | 378 | 379 | 380 | 381 | 382 | 383 | 384 | 385 | 386 | 387 | 388 | 389 | 390 | 391 | 392 | 393 | 394 | 395 | 396 | 397 | 398 | 399 | 400 | 401 | 402 | 403 | 404 | 405 | 406 | 407 | 408 | 409 | 410 | 411 | 412 | 413 | 414 | 415 | 416 | 417 | 418 | 419 | 420 | 421 | 422 | 423 | 424 | 425 | 426 | 427 | 428 | 429 | 430 | 431 | 432 | 433 | 434 | 435 | 436 | 437 | 438 | 439 | 440 | 441 | 442 | 443 | 444 | 445 | 446 | 447 | 448 | 449 | 450 | 451 | 452 | 453 | 454 | 455 | 456 | 457 | 458 | 459 | 460 | 461 | 462 | 463 | 464 | 465 | 466 | 467 | 468 | 469 | 470 | 471 | 472 | 473 | 474 | 475 | 476 | 477 | 478 | 479 | 480 | 481 | 482 | 483 | 484 | 485 | 486 | 487 | 488 | 489 | 490 | 491 | 492 | 493 | 494 | 495 | 496 | 497 | 498 | 499 | 500 | 501 | 502 | 503 | 504 | 505 | 506 | 507 | 508 | 509 | 510 | 511 | 512 | 513 | 514 | 515 | 516 | 517 | 518 | 519 | 520 | 521 | 522 | 523 | 524 | 525 | 526 | 527 | 528 | 529 | 530 | 531 | 532 | 533 | 534 | 535 | 536 | 537 | 538 | 539 | 540 | 541 | 542 | 543 | 544 | 545 | 546 | 547 | 548 | 549 | 550 | 551 | 552 | 553 | 554 | 555 | 556 | 557 | 558 | 559 | 560 | 561 | 562 | 563 | 564 | 565 | 566 | 567 | 568 | 569 | 570 | 571 | 572 | 573 | 574 | 575 | 576 | 577 | 578 | 579 | 580 | 581 | 582 | 583 | 584 | 585 | 586 | 587 | 588 | 589 | 590 | 591 | 592 | 593 | 594 | 595 | 596 | 597 | 598 | 599 | 600 | 601 | 602 | 603 | 604 | 605 | 606 | 607 | 608 | 609 | 610 | 611 | 612 | 613 | 614 | 615 | 616 | 617 | 618 | 619 | 620 | 621 | 622 | 623 | 624 | 625 | 626 | 627 | 628 | 629 | 630 | 631 | 632 | 633 | 634 | 635 | 636 | 637 | 638 | 639 | 640 | 641 | 642 | 643 | 644 | 645 | 646 | 647 | 648 | 649 | 650 | 651 | 652 | 653 | 654 | 655 | 656 | 657 | 658 | 659 | 660 | 661 | 662 | 663 | 664 | 665 | 666 | 667 | 668 | 669 | 670 | 671 | 672 | 673 | 674 | 675 | 676 | 677 | 678 | 679 | 680 | 681 | 682 | 683 | 684 | 685 | 686 | 687 | 688 | 689 | 690 | 691 | 692 | 693 | 694 | 695 | 696 | 697 | 698 | 699 | 700 | 701 | 702 | 703 | 704 | 705 | 706 | 707 | 708 | 709 | 710 | 711 | 712 | 713 | 714 | 715 | 716 | 717 | 718 | 719 | 720 | 721 | 722 | 723 | 724 | 725 | 726 | 727 | 728 | 729 | 730 | 731 | 732 | 733 | 734 | 735 | 736 | 737 | 738 | 739 | 740 | 741 | 742 | 743 | 744 | 745 | 746 | 747 | 748 | 749 | 750 | 751 | 752 | 753 | 754 | 755 | 756 | 757 | 758 | 759 | 760 | 761 | 762 | 763 | 764 | 765 | 766 | 767 | 768 | 769 | 770 | 771 | 772 | 773 | 774 | 775 | 776 | 777 | 778 | 779 | 780 | 781 | 782 | 783 | 784 | 785 | 786 | 787 | 788 | 789 | 790 | 791 | 792 | 793 | 794 | 795 | 796 | 797 | 798 | 799 | 800 | 801 | 802 | 803 | 804 | 805 | 806 | 807 | 808 | 809 | 810 | 811 | 812 | 813 | 814 | 815 | 816 | 817 | 818 | 819 | 820 | 821 | 822 | 823 | 824 | 825 | 826 | 827 | 828 | 829 | 830 | 831 | 832 | 833 | 834 | 835 | 836 | 837 | 838 | 839 | 840 | 841 | 842 | 843 | 844 | 845 | 846 | 847 | 848 | 849 | 850 | 851 | 852 | 853 | 854 | 855 | 856 | 857 | 858 | 859 | 860 | 861 | 862 | 863 | 864 | 865 | 866 | 867 | 868 | 869 | 870 | 871 | 872 | 873 | 874 | 875 | 876 | 877 | 878 | 879 | 880 | 881 | 882 | 883 | 884 | 885 | 886 | 887 | 888 | 889 | 890 | 891 | 892 | 893 | 894 | 895 | 896 | 897 | 898 | 899 | 900 | 901 | 902 | 903 | 904 | 905 | 906 | 907 | 908 | 909 | 910 | 911 | 912 | 913 | 914 | 915 | 916 | 917 | 918 | 919 | 920 | 921 | 922 | 923 | 924 | 925 | 926 | 927 | 928 | 929 | 930 | 931 | 932 | 933 | 934 | 935 | 936 | 937 | 938 | 939 | 940 | 941 | 942 | 943 | 944 | 945 | 946 | 947 | 948 | 949 | 950 | 951 | 952 | 953 | 954 | 955 | 956 | 957 | 958 | 959 | 960 | 961 | 962 | 963 | 964 | 965 | 966 | 967 | 968 | 969 | 970 | 971 | 972 | 973 | 974 | 975 | 976 | 977 | 978 | 979 | 980 | 981 | 982 | 983 | 984 | 985 | 986 | 987 | 988 | 989 | 990 | 991 | 992 | 993 | 994 | 995 | 996 | 997 | 998 | 999 | 1000



防災ヘリや小型機の運行判断の支援のための資料も掲載

FBTK03 East JAPAN Area
Low Level SIGWX Prognostic Chart (SFC - FL150)
VALID TIME : 0300 UTC 09 Jan 2024
BASE TIME : 0000 UTC 09 Jan 2024
Japan Meteorological Agency

- Rain area (Green)
- Snow area (Purple)
- TS (Thunderstorm)
- MOD TURB (Moderate Turbulence)
- (OCNL SEV) (Occasional Severe)
- SFC VIS < 5km (Orange)
- SFC VIS < 1km (Dark Orange)
- Cloud area (Cloud TOP x100feet, Cloud BASE Above MSL)
- 0°C level (Dashed line)

CLOUD TOP	65	80	90	85	115	110
BASE	-	-	-	-	-	-
0°C LEVEL	30	20	40	50	40	50
FL100	M10	M10	M08	M08	M09	M09
FL050	M03	M04	M02	M01	M01	M01
FL020	01	01	02	02	04	03
SFC	05	06	08	13	11	10
Wind	1kt-10kt	10kt-20kt	20kt-30kt	30kt-40kt	40kt-50kt	50kt-60kt
Moist Air	M12	M11	M12	M11	M13	M14

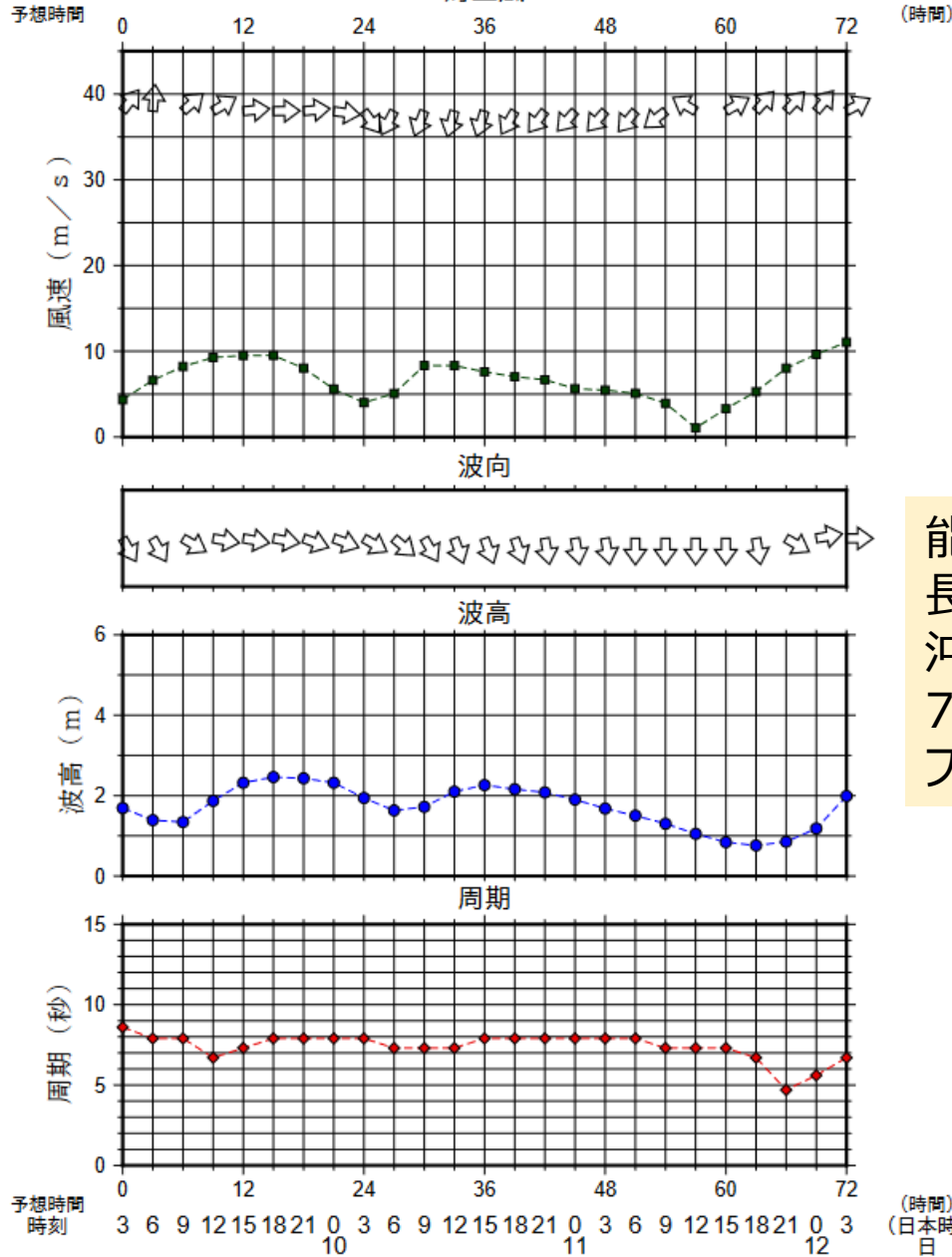
輪島港の風と波浪の予測資料

気象庁

初期時刻：2024/01/09 03時（日本時）

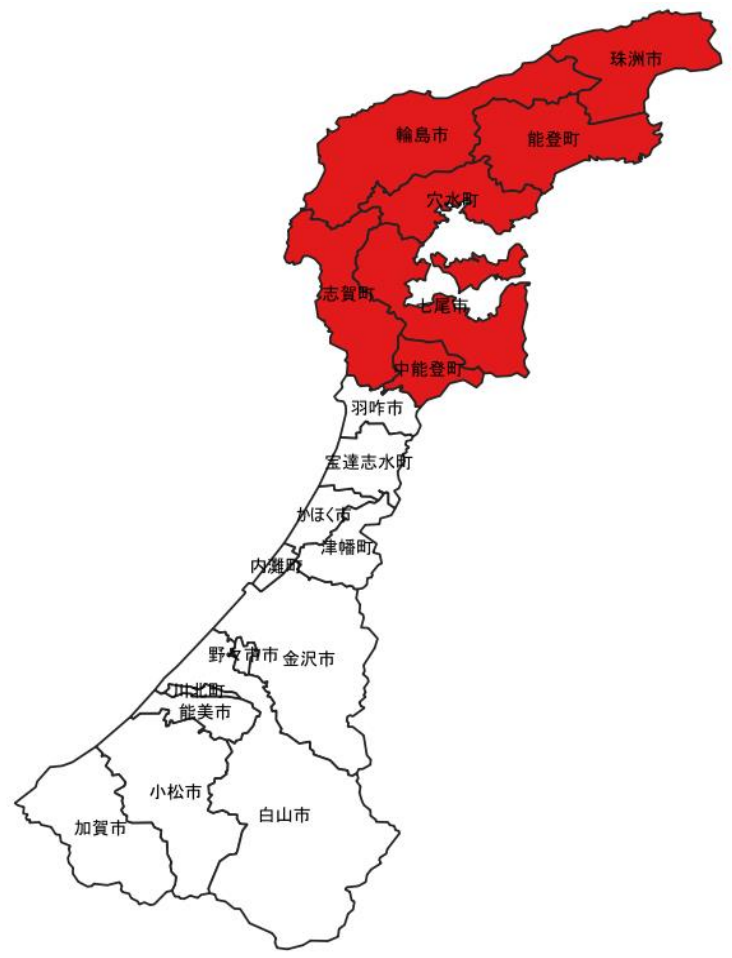
地点：37.45N 136.9E

海上風



能登半島周辺の港湾（輪島港/珠洲市長橋/飯田港/小木港/宇出津港/七尾沖/七尾湾/金沢港/富山港）における72時間先までの風と波の予想図（PDFファイル：1日4回更新）

通常基準を暫定的に変更する市町



令和6年1月1日16時10分頃の石川県能登地方の地震による河道埋塞（かどうまいそく）等の状況を考慮し、志賀町、七尾市、輪島市、珠洲市、穴水町、中能登町、能登町について、洪水警報・注意報の発表基準(流域雨量指数基準)を引き下げて運用します。

 各基準を通常基準の7割に引き下げる市町

・洪水警報・注意報の暫定的な運用

<https://www.jma.go.jp/jma/press/2401/09b/20240109kozui.html>

被災地域への支援情報

石川県の各市町に対して、地震の状況や気象支援資料などを提供中です。ご利用ください。
(気象支援資料は毎日の5時、11時、17時の天気予報発表後に更新)

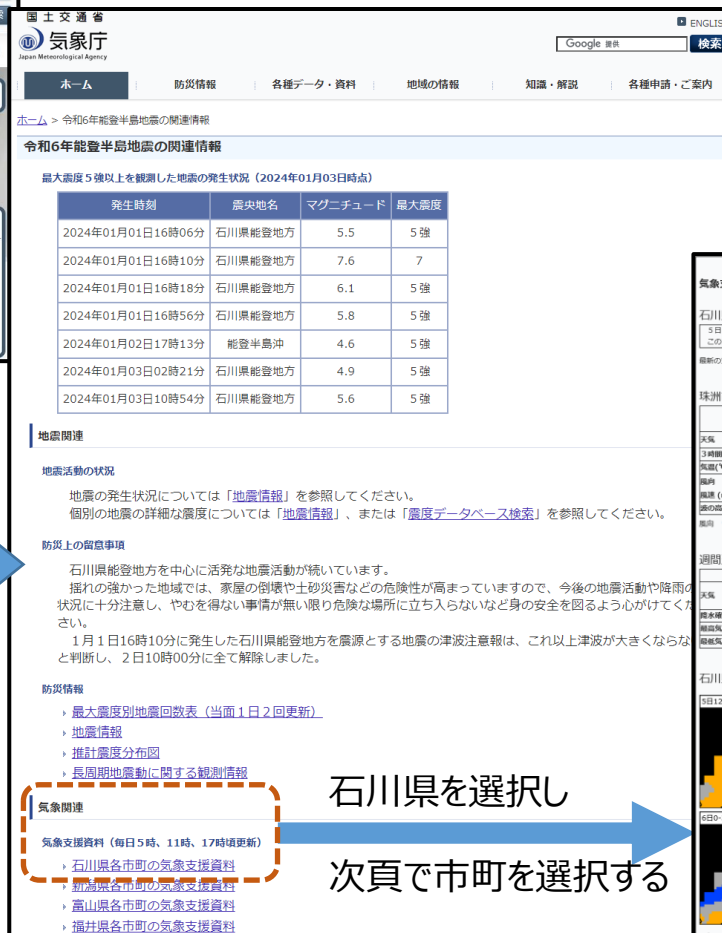
【支援情報ポータルサイトURL】

https://www.jma.go.jp/jma/menu/20240101_noto_jishin.html



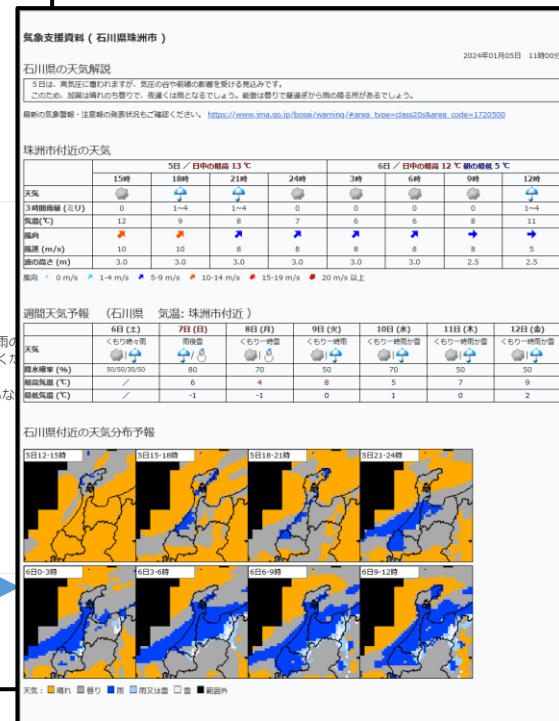
赤枠のどちらからでも

ポータルサイトへの
2次元コード



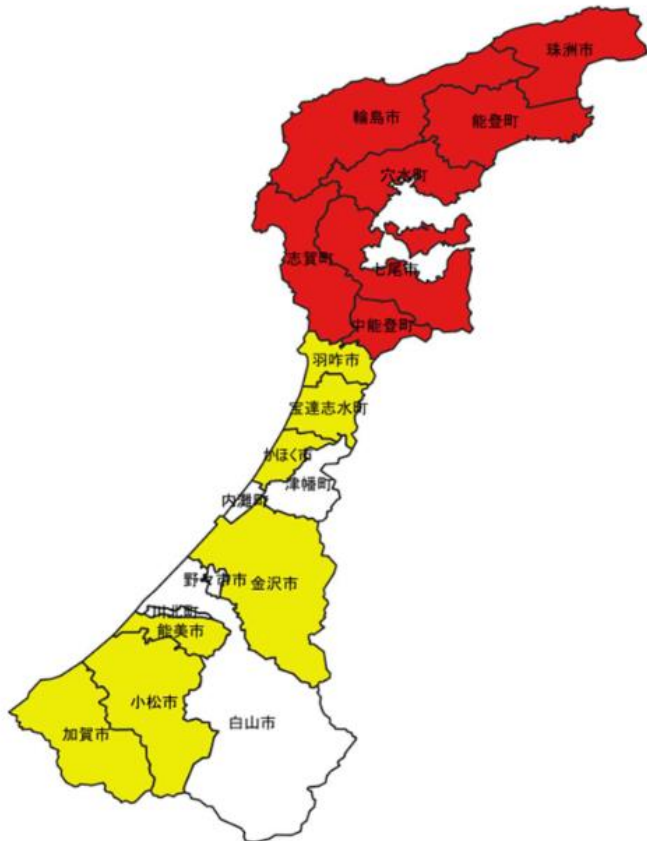
石川県を選択し

次頁で市町を選択する



大雨警報・注意報発表基準の暫定的な運用について

通常基準を暫定的に変更する市町



令和6年1月1日16時10分頃の石川県能登地方の地震による地盤の緩みを考慮し、揺れの大きかった石川県志賀町、七尾市、輪島市、珠洲市、穴水町、中能登町、能登町、羽咋市、宝達志水町、金沢市、小松市、加賀市、かほく市、能美市について、土砂災害警戒情報および大雨警報・注意報の発表基準を引き下げて運用しています。



各基準を通常基準の7割に引き下げる市町

各基準を通常基準の8割に引き下げる市町

- ・土砂災害警戒情報の暫定的な運用

<https://www.jma.go.jp/jma/press/2401/01e/kyodo.pdf>

- ・大雨警報・注意報の暫定的な運用

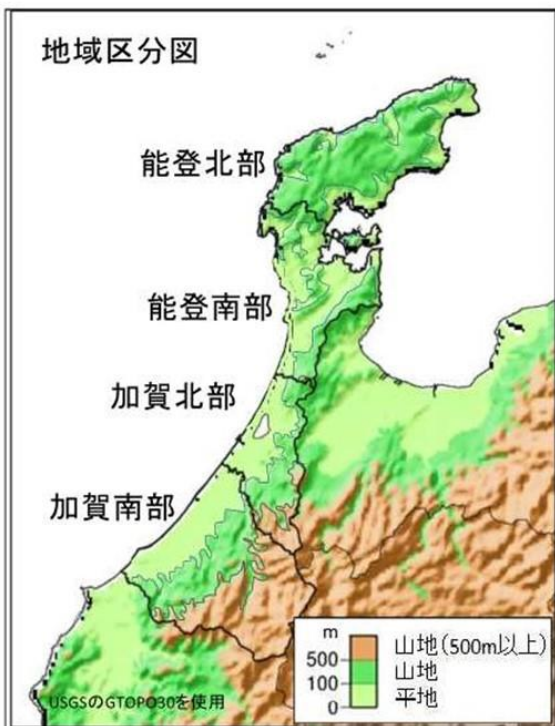
<https://www.jma.go.jp/jma/press/2401/01d/ooame.pdf>

冬の期間、1日6時と16時の2回発表しています。(ホームページ上で発表時間に更新)
 向こう24時間先までの12時間降雪量を9地域にわけて予想しています。

石川県降雪量予想

令和5年△△月××日16時 金沢地方気象台発表

地域区分図



地域名	今日18時から明日06時	明日06時から明日18時
能登北部平地	0	0
能登北部山地	0 - 2	0
能登南部平地	0 - 10	0 - 10
能登南部山地	0 - 6	0 - 20
加賀北部平地	0	0
加賀北部山地	0	0
加賀南部平地	0 - 1	0 - 1
加賀南部山地	0 - 2	0 - 4
加賀南部山地 (500m以上)	10 - 20	0 - 3

右表の数字は、それぞれの期間に予想する12時間降雪量で、当該地域の「平均降雪量-最大降雪量」を表しています。

※単位はcm

発表する12時間降雪量の予想期間

6時発表分の予想期間

当日6時～当日18時
 当日18時～翌日6時

16時発表分の予想期間

当日18時～翌日6時
 翌日6時～翌日18時

※大雪警報・注意報及び「大雪または雪に関する石川県気象情報」が発表された場合は、そちらを優先してご利用ください



The screenshot shows the homepage of the Kanazawa Local Meteorological Office. At the top, there is a navigation bar with links for 'Home', 'Disaster Information', 'Data/Information', 'Regional Information', 'Knowledge/Explanation', and 'Various Applications/Inquiries'. Below this is a breadcrumb trail: 'Home > Regional Information > Ishikawa Prefecture'. The main content area features a 'Latest Information' section with three tiles: 'Disaster Meteorological Information', 'Weather Forecast', and 'Earthquake Information'. Below that is a 'Pick-up Information' section. A large banner for 'Ishikawa Prefecture Noto Region Earthquake Activity and Disaster Preparedness Portal Site' is visible. In the 'Pick-up Information' row, the 'Ishikawa Prefecture Snowfall Forecast' banner is circled in red. A red arrow points from a text box to this banner. Other banners include 'Message from the Chief', 'Kikikuru', 'Ishikawa Prefecture Data Link', 'Winter Snow Forecast', 'Staff Recruitment', 'Great East Japan Earthquake', and 'Great East Japan Earthquake 100th Anniversary'.

「石川県降雪量予想」ページへ
最新の降雪量予想を照会します

金沢地方気象台HPの「石川県降雪量予想」のバナーをクリック
<https://www.data.jma.go.jp/kanazawa/index.html>

令和6年能登半島地震による被害等の状況について（危機管理監室）



【第27報 令和6年1月9日14時00分現在】

連絡先：危機対策課
(076-225-1482)

1 被害の状況（人的・建物被害）

※ 災害関連死は15時00分現在

市町名	人的被害(人)					住家被害(棟)					非住家被害(棟)		
	死者 <small>うち災害関連死※</small>	行方不明者	負傷者		小計	全壊	半壊	一部破損	床上浸水	床下浸水	小計	公共建物	その他
			重傷	軽傷									
金沢市				9	9	4					4		1
七尾市	5			3	8	225					225	82	52
小松市				1	1								
輪島市	81		確認中	9	42	132	多数	多数	多数		多数		
珠洲市	91	6	1	145	237	多数	多数	多数			多数		
加賀市						5	8	70			83	29	22
羽咋市	1				7	8	15				15		
かほく市						多数	多数	多数			多数		
白山市					2	2							
野々市市					1	1						8	1
川北町								1			1		1
津幡町					1	1							
内灘町						多数	多数	多数					
志賀町	2			3	75	80	8	15	16	6	5	50	21
宝達志水町													1
中能登町				1	1	2	20	11	16			47	
穴水町	20			5	225	250	1000				1000		
能登町	2			10	25	37	多数	多数	多数				
計	202	6	1	565	768	1414			6	5	1425	119	99

※ 災害関連死：震災による死者数以外で、震災後に災害による負傷の悪化または身体的負担による疾病のため死亡したと思われる死者数(市町が判断したものを計上)

※ 安否不明者：(1月9日14時時点) 102人(七尾市1、輪島市86、珠洲市15)

令和6年能登半島地震による被害等の状況について（危機管理監室）



2 孤立集落・要支援集落等 ※人数は市町からの報告値（不明箇所等の詳細は確認中）

輪島市の孤立集落

大屋(149人)、河原田(不明)、鶴巣(695人)、町野(104人)、南志見(222人)、西保(814人)、仁岸(7人)、小山(26人)、諸岡(61人)、上河内(7人)、小石(8人)、本郷(3人)、浦上(303人)、七浦(351人)等
14地区 2,750人

珠洲市の孤立集落

真浦(4人)、清水(15人)、仁江(23人)、片岩(37人)、長橋(50人)、大谷(231人)
6地区 360人 ※宝立町大町は孤立解消済み。

穴水町の孤立集落

なし ※麦ヶ浦は孤立解消済み。

能登町の孤立集落

水滝(5人)、柳田信部(8人) 2地区 13人

合計22地区 3,123人

※その他、被災地域全域に要支援集落等が存在。引き続き支援。

※孤立集落

中山間地域、沿岸地域、島嶼部などの地区及び集落において、以下の要因等により、道路交通及び海上交通による外部からのアクセス（四輪自動車での通行可能かどうかを目安）が途絶し、人の移動・物資の流通が困難もしくは不可能となる状態となっている集落。

- 地震、風水害に伴う土砂災害等による道路構造物の損傷、道路への土砂堆積
- 地震動に伴う液状化による道路構造物の損傷
- 津波による浸水、道路構造物の損傷、流出物の堆積
- 地震または津波による船舶の停泊施設の被災

※要支援集落：孤立は解消されたが、引き続き支援が必要な地域

3 地震の概要

- (1) 発生時刻 令和6年1月1日16時10分頃
- (2) 震源地 石川県能登地方（震源の深さ ごく浅い）
- (3) 地震の規模 マグニチュード7.6

(4) 県内の震度

【震度】

- ・ 震度7 : 志賀町
- ・ 震度6強 : 七尾市、輪島市、珠洲市、穴水町
- ・ 震度6弱 : 中能登町、能登町
- ・ 震度5強 : 金沢市、小松市、加賀市、羽咋市、かほく市、能美市、宝達志水町
- ・ 震度5弱 : 白山市、津幡町、内灘町
- ・ 震度4 : 野々市市、川北町

【津波】

- ・ 1日 16時12分 津波警報 発表（石川県加賀、石川県能登）
- ・ 1日 16時22分 大津波警報に切り替え（石川県能登）
- ・ 1日 20時30分 津波警報に切り替え（石川県能登）
- ・ 2日 1時15分 津波注意報に切り替え（石川県加賀、石川県能登）
- ・ 2日 10時00分 津波注意報解除（石川県加賀、石川県能登）



連絡先：危機対策課
(076-225-1482)

4 災害対策本部の設置

石川県	： 1日	16時06分	設置
金沢市	： 1日	16時10分	設置
七尾市	： 1日	16時30分	設置
小松市	： 1日	16時10分	設置
輪島市	： 1日	16時10分	設置
珠洲市	： 1日	16時10分	設置
加賀市	： 1日	16時55分	設置
羽咋市	： 1日	16時30分	設置
かほく市	： 1日	17時30分	設置
白山市	： 1日	16時10分	設置
能美市	： 1日	16時30分	設置
野々市市	： 1日	16時30分	設置
川北町	： 1日	16時30分	設置
津幡町	： 1日	16時50分	設置
内灘町	： 1日	16時20分	設置
志賀町	： 1日	16時50分	設置
宝達志水町	： 1日	16時10分	設置
中能登町	： 1日	16時20分	設置
穴水町	： 1日	17時45分	設置
能登町	： 1日	16時30分	設置

令和6年能登半島地震による被害等の状況について（危機管理監室）



5 避難所の開設状況

連絡先：危機対策課
(076-225-1482)

(1) 市町避難所

市町名	開設数(箇所)	避難者数(人)	備考
金沢市	2	33	
七尾市	33	1,758	
小松市	5	168	
輪島市	164	12,012	
珠洲市	67	5,842	
加賀市	1	4	
羽咋市	1	103	
かほく市	2	46	
白山市	0	0	1月2日 14時00分閉鎖
能美市	0	0	1月3日 12時00分閉鎖
野々市市	0	0	1月2日 11時00分閉鎖
川北町	0	0	1日1日 21時10分閉鎖
津幡町	1	24	
内灘町	4	134	
志賀町	14	825	
宝達志水町	1	42	
中能登町	4	71	
穴水町	42	2,198	
能登町	63	2,898	
計	404	26,158	

(2) 県避難所

施設名	開設数(箇所)	避難者数(人)	備考
いしかわ総合スポーツセンター	1	23	累計23人

6 その他

(1) 災害救助法の適用

震度5弱以上の17市町に災害救助法の適用決定（1日 21:00適用決定）

(2) 被災者生活再建支援法の適用

県内全ての市町に適用決定（6日 16:00適用決定）

(3) 緊急消防援助隊、県内外消防本部

1日 17時00分 消防庁へ緊急消防援助隊の出動要請
→ 18都府県から546隊・2,035人が出動

1日 18時10分 県内消防本部による応援出動
→ 5消防本部から27隊94人が出動

2日 9時00分 県外の消防防災ヘリ9機が輪島市河井町にて空中消火活動

9日 14時00分 現在の出動状況
緊急消防援助隊 20都府県から576隊・2,176人
県内消防本部 10消防本部から34隊・103人

(4) 自衛隊災害派遣

1日 16時45分 派遣要請 七尾市、輪島市、珠洲市、志賀町、穴水町、能登町
→ 各地で情報収集や救助活動を実施中

（5）県職員派遣

2日 8時00分 6市町（七尾市、輪島市、珠洲市、志賀町、穴水町、能登町）
に県職員（各2名）を派遣 → 各地で情報収集等実施中
7日～ 6市町への派遣を各10名程度（計60名程度）に拡充

（6）その他

- ・ 石川県石油販売協同組合との協定に基づき、緊急車両等への石油類の優先供給を実施
- ・ 石川県災害救助犬協会との協定に基づき、珠洲市に対し、災害救助犬の派遣を要請
- ・ 内閣府が手配したパン、トイレットペーパー、子ども用ミルクをトラック協会の協力により、珠洲市、穴水町、能登町及び輪島市門前へ配送、各市町は、避難所に配布
- ・ 内閣府が手配したパン、アルファ米、飲料水、簡易トイレを陸上自衛隊のヘリ、海上自衛隊の艦艇により、珠洲市（野々江総合公園、狼煙地区、高屋地区、大谷小中学校、日置ハウス）に配送
- ・ 三重県及び関西広域連合が手配した食料、飲料水、ブルーシート等を奥能登2市2町以外の9市町へ配送、現在、各市町は、避難所に配布



連絡先：危機対策課
(076-225-1482)

(6) その他

・ 総務省の応急対策職員派遣制度に基づく応援職員の派遣状況（1月9日（火）14時現在）

① 災害マネジメントを支援する「総括支援チーム」

七尾市、輪島市、珠洲市、志賀町、穴水町及び能登町において、名古屋市、三重県、浜松市、愛知県、静岡県及び滋賀県の2～9名が活動中。

② 避難所の運営等を1対1で丸ごと支援するチーム（対口支援チーム）

→ 14市町に40都道府県市の派遣を決定。第一陣として、輪島市に160名程度、珠洲市に175名程度など、合計750名程度の派遣に向けて準備を進めており、昨日までに357名（輪島市61名、珠洲市107名、穴水町6名、能登町44名、七尾市27名、羽咋市4名、志賀町92名、中能登町10名、加賀市6名）先行して現地入り予定。順次、現地入りし活動。

- ・ 輪島市 : 三重県、東京都、大阪府、徳島県、川崎市、大阪市、堺市、北海道、長野県、静岡市
- ・ 珠洲市 : 浜松市、福井県、千葉県、山梨県、兵庫県、千葉市、神戸市、熊本市
- ・ 穴水町 : 静岡県、栃木県、奈良県
- ・ 能登町 : 滋賀県、茨城県、和歌山県、宮城県
- ・ 七尾市 : 名古屋市、埼玉県、京都府、さいたま市、京都市
- ・ 羽咋市 : 長野県
- ・ 志賀町 : 愛知県、神奈川県、鳥取県、横浜市、岡山市
- ・ 宝達志水町 : 札幌市
- ・ 中能登町 : 岐阜県
- ・ かほく市 : 群馬県
- ・ 津幡町 : 相模原市
- ・ 内灘町 : 仙台市
- ・ 金沢市 : 仙台市
- ・ 加賀市 : 静岡県

令和6年能登半島地震による被害等の状況について（危機管理監室）



連絡先：危機対策課
(076-225-1482)

（6）その他

- 被災市町に対する物資配給・避難所運営等支援要員として、県市町支援課が、金沢市等県内市町職員の派遣を調整

派遣先	派遣期間	派遣人数	派遣元
七尾市	7日～11日	2人/日(延べ10人)	白山市
輪島市	7日～11日	2人/日(延べ10人)	川北町
珠洲市	10日～20日	2人/日(延べ22人)	野々市市
志賀町	5日～6日	11人/日(延べ22人)	金沢市、小松市、白山市、能美市、川北町
	7日～11日	2人/日(延べ10人)	加賀市
穴水町	8日～20日	2人/日(延べ26人)	能美市

- 市町に派遣している国からのリエゾン
内閣府防災8人、経済産業省12人、総務省2人、国土交通省13人、環境省10人が活動中
- 緊急物資の受け入れを統括、調整する「物的支援受入れチーム」を石川県産業展示館に設置
(35名程度、状況に応じ、拡充)



2次避難の全体戦略

- これまでは、孤立集落の早期解消に向け、各市町や、避難所、地元NPOなど民間の方からの個々の情報を元に、県災害対策本部において、自衛隊と連携の上、被災者の小松基地への輸送や民間バスによる金沢市への移送を実施。
- 今後は、サイボウズ作成システム及びDMATリストで約400の孤立集落や避難所等を一括管理・市町と共有し、緊急性に応じ優先順位を確定し、戦略的に進めていく。

【手 法】

【受入先】

【これまでの実績】

【現在受入キャパ】

	【手 法】	【受入先】	【これまでの実績】	【現在受入キャパ】
緊急性「最大」 (孤立集落等)	リストを自衛隊に提供し、自衛隊が輸送支援（ヘリ等）	小松基地を經由し、小松市、加賀市、能美市、白山市等の各2次避難所	1/4 45名 1/5 60名 1/6 30名 1/8 61名	168施設 約5,000名/日
要配慮者とその同伴者	1.5次避難所（いしかわ総合スポーツセンター）にバス等で移動し、避難者の状況に応じ、適切な2次避難所を調整・移送		1/9時点 23名 <small>※数字は14時時点の累積数値。</small>	
その他	大規模での移送を想定 ①被災市町において避難者の希望を確認 ②受入先・元市町間で希望者の輸送手段等を調整し、移送	金沢市以南・県外の二次避難所、県内外の公営住宅等	—	

※避難者数 26,000名余、※孤立集落等 3,000名余（避難者数の一部内数）

<所管施設の被害状況>

奥能登総合事務所：ガラス割れ、停電（復旧 ※ターミナルビル全体）
建物内にクラック多数、電話不通（復旧）、暖房故障

中能登総合事務所：庁舎回りの地盤陥没、ブロック塀倒壊、渡り廊下亀裂、壁にクラック

金沢県税・小松県税事務所：壁にクラック

職員住宅：（七尾）敷地内の地面に陥没・亀裂多数、貯水槽のフェンスに歪み
（穴水）建物周りの地盤陥没、建物外壁クラック多数、停電（復旧）、断水
（珠洲第1、第2）敷地内地面に陥没、建物外壁等一部破損、
給湯器配管破損、断水

県の出先機関：奥能登地区の一部の出先機関でインターネットに障害

<私立学校における始業日について>

県内の私立小・中学校、高等学校 14校（小1、中4、高9）

- ・変更なし（1月 9日）：10校（小1、中3、高6）
- ・延 期（1月10日）： 2校（中1、高1）
- ・未 定 : 2校（高2）

令和6年能登半島地震による被害等の状況等について（総務部）



（1/9 14:00現在）

小学校（1校）

学校名	変更有無	始業日
北陸学院小学校	無	1月9日

中学校（4校）

学校名	変更有無	始業日
北陸学院中学校	無	1月9日
金沢学院大学附属中学校	無	1月9日
星稜中学校	有	1月9日→10日
金沢龍谷高等学校中等部	無	1月9日

高等学校（9校）

学校名	変更有無	始業日
金沢高等学校	無	1月9日
金沢龍谷高等学校	無	1月9日
北陸学院高等学校	無	1月9日
遊学館高等学校	無	1月9日
金沢学院大学附属高等学校	無	1月9日
星稜高等学校	有	1月9日→10日
小松大谷高等学校	無	1月9日
鵬学園高等学校（七尾市）	有	未定
日本航空高等学校石川（輪島市）	有	未定

令和6年能登半島地震による被害等の状況等について(企画振興部)



【令和6年1月9日14時00分現在】

連絡先：企画振興部企画調整室
(076-225-1311)

交通関係

○ 運行情報

北陸新幹線	通常運行
JR北陸本線	通常運行
JR七尾線	金沢・高松間 本数を減らして運行 〔IRいしかわ鉄道において、金沢・津幡間で臨時便を運行〕 〔本数：朝夕1本ずつ計2本 期間：1/9～当面の間〕
	高松・羽咋間 再開には少なくとも2週間以上かかる見込み(1/5時点)
	羽咋・和倉温泉間 再開時期未定
	特急列車 再開時期未定
IRいしかわ鉄道	通常運行
のと鉄道	再開時期未定
	※1/9-10に被災状況把握のため、鉄道・運輸機構から調査隊派遣
北陸鉄道	石川線、浅野川線ともに通常運行
バス	能登地区 再開時期未定 金沢地区・加賀地区 通常運行
へぐら航路	欠航

空港関係

○ 運航情報

- 能登空港 全便欠航 (滑走路にひび割れ多数あり)
※ 自衛隊機の離発着へ向けた仮復旧工事を実施中。
民航機が運航可能となるのは早くとも1/25以降の見込み。
- 小松空港 通常運航
※ 1/2から、空港の状況確認・支援のため、国土交通省
航空局から人材派遣

電力関係

○ 停電情報 (※いずれも現在、復旧作業中)

輪島市	約 <u>6,200</u> 戸	珠洲市	約 <u>6,100</u> 戸
能登町	約 <u>1,700</u> 戸	穴水町	約 <u>860</u> 戸
七尾市	約 <u>10</u> 戸	県内計	約 <u>15,000</u> 戸

- ※志賀原発 稼働停止中
※七尾火力 1号機、2号機とも地震により稼働を停止

その他

- 珠洲ビーチホテル : 建物被害あり、1/2から一般宿泊者の受入停止
- 企業版ふるさと納税 : 被災者支援・災害復旧を目的とする「企業版ふるさと納税」を受付中、詳細は以下URLを確認
<https://www.pref.ishikawa.lg.jp/kikaku/kigyoubanfurusatouzei.html>

【令和6年1月9日14時00分現在】

○ 所管施設の被害状況

施設名	主な被害状況
女性センター	高架水槽・ボイラー給水タンクの水漏れ、ホールで固定具が落下など
湊簡易グラウンド	グラウンドに亀裂あり、液状化の可能性あり
美術館	常設展示室の作品の一部破損など
歴史博物館	バックヤードの天井の亀裂など
図書館	書架の一部が傾くなど
四高記念館	壁のひび割れなど
音楽堂	パイプオルガンの破損、邦楽ホール舞台機構の故障など
しいのき迎賓館	通用口階段の崩れ
町民文化館	壁や天井の漆喰の一部剥離
九谷焼美術館	空調故障、敷地内石畳隆起など
七尾美術館	断水、第2展示室の作品の一部破損など
能登島ガラス美術館	断水、展示作品の一部破損など



【令和6年1月9日14時00分現在】

○ 所管施設の被害状況

施設名	主な被害状況
金沢港大野からくり記念館	床の剥がれ、ゆがみ
銭屋五兵衛記念館	灯籠が転倒、外壁にヒビ
総合スポーツセンター	メインアリーナ等の水銀灯破損
武道館	内壁の亀裂、タイルの剥離、屋内相撲場の吊り天井の落下など
兼六園弓道場	内壁の亀裂・剥離など
西部緑地公園テニスコート	コート上の亀裂
卯辰山相撲場	貴賓席下通路の梁に浮きなど
サッカー・ラグビー競技場	サッカー場フェンスの一部に傾き
自転車競技場	バンクに亀裂
津幡漕艇競技場	玄関ポーチの亀裂・沈下など
能都健民テニスコート	屋外コート上の亀裂

【令和6年1月9日14時00分現在】

○ 所管施設の臨時休館予定

以下施設については、当面の間休館

- ・女性センター（ホールのみ→貸館全般）
- ・石川四高記念文化交流館
- ・音楽堂 ホール（コンサート・邦楽・交流）、カフェ・コンチエルト
- ・七尾美術館
- ・能登島ガラス美術館
- ・輪島漆芸美術館（※施設被害は未調査）
- ・武道館会議棟、屋内相撲場
- ・兼六園弓道場
- ・自転車競技場
- ・能都健民テニスコート

- 総合スポーツセンターは1. 5次避難所を開設するため、当面の間休館
（※トレーニングルームとプールは通常どおり使用可）

【令和6年1月9日14時00分現在】

○ 災害ボランティアについて

・加賀市社会福祉協議会が、災害ボランティアを募集

登録対象：加賀市在住者、又は加賀市内に勤務の方（中学生以上）

作業内容：食器等の片づけ、家屋内の清掃、損傷した家具や家財の搬出など

活動開始日：未定

情報提供HP: <https://kagavc-ishikawa.jimdofree.com/>

・特設サイト「令和6年能登半島地震・石川県災害ボランティア情報」を開設

県で一括して、各市町のボランティア募集情報の発信及び参加希望者の事前登録を実施

今後、被災地の受入れ準備が完了次第、順次、登録者にメールでお知らせ

登録開始日：1月6日（土）午前9時

特設サイトHP: <https://prefvc-ishikawa.jimdofree.com/>

※各市町の災害ボランティアの募集状況については、このサイトで逐次、情報提供を行ってまいりますので、個別に被災地に行くことはお控えください。

【令和6年1月9日14時00分現在】

○ ふるさと納税による支援

被災市町及び県では、災害支援の寄附を受け付けています（返礼品なし）
ふるさと納税専門サイト（さとふる、ふるさとチョイスなど）等をご確認ください。

令和6年能登半島地震による被害等の状況等について（健康福祉部）



【令和6年1月9日（月）14時00分現在】

連絡先（健康福祉部企画調整室）
076-225-1412

1 DMAT（災害派遣医療チーム）の派遣

- ・1月1日 県庁内にDMAT活動支援室を立ち上げ。能登総合病院及び県立中央病院に活動拠点本部を設置。両病院にDMAT各1チームが立ち上がり、能登総合病院に県内2チームを派遣（活動4チーム）
- ・1月2日～ 追加で県内5チームを派遣（活動9チーム）。他県のDMATが多数県内入り。傷病者搬送、入院患者避難、病院支援、避難所・高齢者施設の調査等様々な支援を実施

2 JMAT（日本医師会災害医療チーム）の派遣

- ・1月3日 県医師会が、被災地の道路状況が改善された場合に速やかにJMATを派遣できるよう調整を開始
- ・1月5日～ これまでに16チームを派遣

3 ドクターヘリ

大規模災害時におけるドクターヘリ広域連携に関する基本協定（中部ブロック）に基づき、富山県、福井県、長野県、岐阜県、静岡県、愛知県、三重県にドクターヘリの応援派遣を要請し、本県のドクターヘリと合わせ、患者搬送等に活用

4 DPAT（災害派遣精神医療チーム）の派遣

- ・1月2日 DPAT調整本部を立ち上げ、能登総合病院（DPAT活動拠点本部）に県内先遣隊2チームを派遣
- ・1月4日～ 石川DPAT2チーム、県外DPAT3チームを能登総合病院に派遣。他県のDPATが多数県内入り。避難所を巡回し、避難者の心のケアを実施

5 DHEAT（災害健康危機管理チーム※）の派遣

- ・1月4日～ 滋賀県、熊本県、富山県、茨城県、大阪府、北海道、和歌山県、岐阜県の8チームが能登北部保健福祉センター、県庁等の支援のため県内入り

※被災地の保健医療福祉の総合調整を支援する都道府県等職員チーム（医師、保健師、薬剤師等）

6 保健師の派遣

- ・1月2日、各市町の避難状況等の把握のため、能登中部保健福祉センターに県庁から保健師2名を派遣
- ・1月3日、各市町の避難状況等の把握のため、能登北部保健福祉センターに県庁から保健師等2名を派遣
- ・1月3日、福井県・富山県からの申し出を受け、保健師等の派遣を調整
- ・1月3日、厚生労働省を通じて、全国からの保健師等の応援派遣を要請
- ・中能登町 1月3日～4日 県1チームを避難所に派遣
- ・志賀町 1月3日～ 県又は県内市町から1～2チームを避難所に派遣
- ・七尾市 1月4日～ 県又は県内市町から1～2チームを避難所に派遣
- ・穴水町 1月4日～ 県、県内市町、県外自治体から1～6チームを避難所に派遣
- ・珠洲市 1月4日～ 県外自治体から1～9チームを避難所に派遣
- ・能登町 1月5日～ 県及び県外自治体から2～5チームを避難所に派遣
- ・輪島市 1月7日～ 県外自治体から5チームを避難所に派遣
- ・1. 5次避難所（スポセン） 1月9日～ 県外自治体から4チームを派遣

7 看護師の派遣

- ・1月3日、県看護協会が、日本看護協会に対し、災害支援ナース10名程度の派遣を要請
- ・加えて、県看護協会においても、県内の災害支援ナースを被災地へ派遣できるよう調整を開始
- 1月5日～ 県内の災害支援ナース3チームを避難所等に派遣 ※1チーム：看護師3名
- 1月6日～ 日本看護協会の災害支援ナース28名を医療機関に派遣

8 JRAT（災害リハビリテーション支援チーム）の派遣

- ・1月8日～ 県からJRATに要請し、避難所の住環境の整備に向けた活動開始
- ※避難所等において、住環境の応急的整備やリハビリ支援を実施（リハビリテーション専門医、作業療法士、理学療法士等）

9 歯科医師等の派遣

- ・1月7日～ 県歯科医師会が歯科医療救護班2チームを避難所に派遣 ※1チーム：歯科医師1名、歯科衛生士3名

10 薬剤師の派遣

- ・1月7日～ 県薬剤師会が珠洲市、輪島市、穴水町（福井県薬剤師会からの応援含む）に薬剤師を派遣

11 DWAT（災害派遣福祉チーム※）の派遣

- ・1月8日～ 1チームを1.5次避難所へ派遣
- ・1月10日 七尾市へ2チーム、志賀町へ1チームを派遣
- ※避難所等において、要配慮者の福祉支援を行う福祉職の混成チーム（社会福祉士、介護福祉士、保育士等）

12 獣医師の派遣

- ・1月8日 県獣医師会が動物対策本部を立ち上げ。今後、避難所を巡回し、ペットに関する相談等に対応

13 国等の応援

- 1月2日、厚生労働省職員 5 名が現地の状況確認・支援のため来県
- 1月3日、日本栄養士会の支援チームが七尾市入り
- 1月4日、感染症専門家（長崎大学医師）が珠洲市入り
- 1月5日、藤田医科大学病院からの申し出を受け、同病院のヘリを活用して医師・看護師の応援派遣を受入れ

14 保健医療福祉調整本部会議による支援機関との情報共有・調整

1月4日、県健康福祉部の関係各課とDMAT、JMAT、DPAT等との情報共有や調整を行う会議を立ち上げ
<第5回会議の概要（1月9日）>

○DMAT

- ・緊急性のある患者はすでに搬送済み。これからは搬送済みの医療機関から、次の医療機関や施設も含めて行先を検討する段階
- ・高齢者施設の暖房環境が整っていないため、手配を進めるとともに、広域避難を進めるべき施設が手配できるまでの間、被災地以外で待機できる場所を設けるべき
- ・広域避難をしてきた要介護者への対応についてはケアマネやソーシャルワーカーのマンパワーが必要

○DHEAT

- ・コロナは五類であり、避難所で療養できる環境が整っているなら、無理に動かす必要はない
ただし、集団感染を防ぐ対策は必要

○厚労省

- ・二次避難を急ぐべき
- ・感染症の患者が医療機関受診後に避難場所に戻ることが難しい場合があり、医療逼迫を回避するため、その受け皿が必要
- ・医療機関や施設入所など、他県に依頼が必要なので、早急に隣県の県庁との会議を開催する必要がある。

○DICT（日本環境感染学会の災害時感染制御支援チーム）

- ・各避難所を動き回る支援者が感染症を媒介する危険性もあるので注意も必要

15 被災地の医薬品提供体制

- ・1月2日、厚生労働省の事務連絡により、被災地で医療機関を受診できない場合は、医師の処方箋が無くても、薬局で薬の提供が可能となったことから、薬剤師会を通じて県内薬局、医師会等を通じて医療機関に周知
- ・1月5日～ 民間事業者の協力の下、能登北部・中部地区の公立6病院の院外処方箋を金沢市の薬局で調剤し、各病院へ配送する取り組みを開始
- ・1月7日～ モバイルファーマシー（移動調剤車両）を被災市町へ派遣（県薬剤師会を通じて日本薬剤師会に要請）

16 所管施設

<医療機関>

- ・能登総合病院 給水塔が破損・断水、七尾市から給水車派遣要請あり、給水車により給水済み
- ・富来病院 建物損傷、断水、ガス不通
- ・ほか、断水の病院 恵寿総合病院、七尾松原病院、輪島病院、珠洲市総合病院、穴水総合病院、宇出津総合病院、柳田温泉病院
- ・診療所 輪島市（倒壊1）、珠洲市（調査中）、能登町（断水1）、穴水町（断水1）、七尾市（停電1、断水28）、志賀町（断水4）、羽咋市（断水8）
※現時点で把握できる範囲

※ 透析が必要な患者は、把握できる限り全て病院に繋ぎ、透析を受けられている

※ 能登北部地域で今月出産予定の妊婦はすべて分娩予定施設に搬送済み

<社会福祉施設等>

・高齢者施設

珠洲市8（人的被害2、施設一部損壊5、停電2、ガス1、断水7）、
能登町12（人的被害2、施設一部損壊10、ガス1、断水12）、
輪島市17（人的被害5、施設一部損壊9、停電5、ガス7、断水15）、
穴水町9（人的被害4、施設一部損壊5、停電3、ガス3、断水9）、
七尾市26（人的被害8、施設一部損壊22、停電1、ガス4、断水24）、
志賀町15（人的被害1、施設一部損壊13、ガス1、断水15）、
中能登町11（施設一部損壊6、断水11）、
宝達志水町2（施設一部損壊2）、
羽咋市6（施設一部損壊3、断水5）、
かほく市7（施設一部損壊2、停電1、断水7）、
津幡町11（施設一部損壊2、断水11）、
内灘町3（人的被害1、施設一部損壊2、断水3）、
小松市20（施設一部損壊18、断水2、ガス1）、
金沢市1（停電1、施設一部損壊1）、加賀市1（施設一部損壊1）、
白山市2（施設一部損壊2）、川北町1（施設一部損壊1）

令和6年能登半島地震による被害等の状況等について（健康福祉部）



- ・障害者関係施設
七尾市21（停電・断水・施設一部損壊）小松市5（施設一部損壊）
輪島市10（停電・断水・施設一部損壊）珠洲市2（断水・施設一部損壊）
加賀市9（施設一部損壊）羽咋市7（断水・施設一部損壊）
かほく市7（断水・施設一部損壊）能美市2（施設一部損壊）
野々市市1（施設一部損壊）津幡町11（断水・施設一部損壊）内灘町3（断水）
宝達志水町2（断水・施設一部損壊）中能登町2（断水・一部損壊）
穴水町6（断水・施設一部損壊）能登町10（停電、断水・施設一部損壊）
- ・児童関係施設
七尾市1（断水） 穴水町1（停電・断水・施設一部損壊）、加賀市1（施設一部損壊）
- ・救護施設
七尾市1（断水、ボイラー使用不可※ガス復旧）
- ・薬局
七尾市7（倒壊1、施設一部損壊6）能登町3（施設一部損壊）
穴水町2（施設一部損壊）中能登町1（施設一部損壊）志賀町1（施設一部損壊）
宝達志水町1（施設一部損壊）金沢市1（施設一部損壊）小松市1（施設一部損壊）
- ・火葬場
珠洲市営斎場、やすらぎの杜（輪島市）：設備一部損壊により自施設での火葬不能
能登三郷斎場（能登町）：火葬炉3基中2基損傷により、1基のみ稼働

17 出先機関

- ・能登北部保健福祉センター ガラス破損、受水槽から水漏れ、断水（電気復旧済み）
駐車場隆起、ひび割れ
- ・珠洲地域センター 停電、駐車場入口付近の電柱が倒壊、車搬入不可、断水
- ・能登中部保健福祉センター 窓ガラス1枚破損、断水、側溝のグレーチング損傷、検査器械倒壊等損傷
冷暖房燃料地下タンク付近隆起沈下(当分の間、暖房運転不可)
- ・羽咋地域センター 断水
- ・七尾児童相談所 断水、駐車場ひび割れ、フェンス損傷
- ・子ども交流センター七尾館 配水管破裂、断水

18 遺体の搬送等

- ・1月4日～ 協定に基づき、石川県葬祭業協同組合・(一社)全国霊柩自動車協会石川県支部が搬送等を開始
- ・1月5日～ 被災市町で対応できない遺体を県内の火葬場で受入れ（使用料は「区域内料金」等減免措置を適用）
- ・1月8日 寝台車の他県からの受け入れについて(一社)全国霊柩自動車協会石川県支部に要請
葬祭業協同組合・霊柩自動車協会が同協会中部支部と調整（1月9日災害対策搬送本部立ち上げ）
- ・1月10日～ 他県から寝台車の受入れを行い、遺体の搬送を開始

19 義援金

- ・受付期間 : 令和6年1月4日（木）～令和6年12月27日（金）
- ・受付窓口・募金箱 : 県庁（窓口：行政庁舎3階 出納室、募金箱：行政庁舎1階 総合案内）
小松県税事務所、東京事務所、大阪事務所
- ・振込先：北國銀行県庁支店 普通預金28593 「石川県令和6年能登半島地震災害義援金」
※北國銀行各店の窓口、ATM、インターネットバンキングでの振込・振替は、1月5日（金）から手数料が免除されます。
全国地方銀行協会加盟金融機関の窓口での振込・振替は、1月9日（火）から手数料が免除されますが、
ATM、インターネットバンキングでの振込・振替は手数料がかかりますのでご注意ください。
上記以外の金融機関からの振込・振替は手数料がかかりますのでご注意ください。
- 振込先：ゆうちょ銀行及び郵便局 00100-8-452361 「石川県令和6年能登半島地震災害義援金」
※全国のゆうちょ銀行及び郵便局の窓口での振込・振替は、手数料が免除されます。
ATM、インターネットバンキングでの振込・振替は手数料がかかりますのでご注意ください。
- 受付状況：件数48,631件 金額1,309,304,271円（1月8日時点）
※県のほか、日本赤十字社石川県支部及び石川県共同募金会で受け付けた額の合計

20 義援物資（企業・団体のみ）

企業、団体からのまとまった規模の義援物資を受け付けています。まずは以下の受付窓口にご連絡ください。
被災地に必要な物資を確認のうえ、ご連絡します。

- ・受付窓口：厚生政策課管理・援護グループ 電話076-225-1411
※被災地への直接の搬入は、交通渋滞等により救命活動等の妨げとなる場合があるのでお控えください。
搬入先は県から連絡させていただきます。
- ※仕分け等の手間を考慮し、個人からの提供は受け付けないこととしております。

令和6年能登半島地震による被害等の状況等について（生活環境部）



【令和6年1月9日（火）14時現在】

連絡先：企画調整室
(076-225-1461)

1 水道関係

- 断水 能登地域をはじめ、12市町で断水が発生中
輪島市、珠洲市、穴水町、能登町、七尾市、羽咋市、志賀町、中能登町、かほく市、内灘町、
金沢市、能美市 ※ 断水解消：白山市、加賀市、津幡町、宝達志水町
- 給水対応 断水している各市町で給水車や給水袋の配布による給水活動を実施中
- 応援体制 [給水車派遣]
日本水道協会 石川県支部 : 白山市、野々市市
中部地方支部 : 福井県、長野県、岐阜県、静岡県、愛知県、三重県
北海道地方支部 : 北海道
東北地方支部 : 岩手県、宮城県、山形県、福島県
関東地方支部 : 茨城県、栃木県、群馬県、埼玉県、千葉県、東京都、神奈川県、山梨県
関西地方支部 : 滋賀県、京都府、大阪府、兵庫県、和歌山県
中国四国地方支部 : 岡山県、広島県、徳島県、香川県
九州地方支部 : 福岡県、長崎県、熊本県、大分県、宮崎県、鹿児島県

陸上自衛隊、航空自衛隊から給水車派遣

※ 海上保安庁の巡視船による自衛隊給水車への水の補給を七尾港・輪島港において実施

国土交通省地方整備局（北陸、東北、関東、中部、近畿、中国）から給水車を派遣

令和6年能登半島地震による被害等の状況等について（生活環境部）



【令和6年1月9日（火）14時現在】

市町	断水状況	水道の復旧対応
輪島市	約10,000戸（ほぼ全域）	水道施設の被害状況の確認
珠洲市	約4,800戸（ほぼ全域）	水道施設の被害状況の確認
穴水町	約3,200戸（ほぼ全域）	水道施設の被害状況の確認
能登町	約5,810戸（ほぼ全域）	水道施設の被害状況の確認、漏水確認調査、水道管の修繕
七尾市	約20,600戸（ほぼ全域）	水道施設の被害状況の確認、漏水確認調査、水道管の修繕
志賀町	約8,800戸（ほぼ全域）	水道施設の被害状況の確認、漏水確認調査、水道管の修繕
中能登町	約1,500戸（鹿西地区、鹿島地区の一部など）	漏水確認調査、水道管の修繕
羽咋市	約2,700戸（北部地区、南部地区の一部）	漏水確認調査、水道管の修繕
かほく市	約300戸（大崎地区の一部）	漏水確認調査、水道管の修繕
内灘町	約950戸（北部地区、南部地区の一部）	漏水確認調査、水道管の修繕
金沢市	76戸（粟崎地区の一部）	水道管の修繕
能美市	2戸（緑が丘地区の一部）	水道施設の被害状況の確認
計	約58,738戸	

白山市、加賀市：2日までに断水解消　津幡町：7日に断水解消　宝達志水町：8日に断水解消

【令和6年1月9日（火）14時現在】

2 廃棄物処理関係

① 廃棄物処理施設の被害状況

- 能登地域の焼却施設・し尿処理施設等 計11施設が使用不可
→ 能登町 し尿処理施設：9日復旧
※ 他施設については、被害状況調査又は復旧作業を実施中

② 生活ごみの処理

- 避難所の生活ごみの回収支援
→ 9日：名古屋市のごみ収集車を穴水町へ派遣
※ 県内市町における受入拡大について調整中

③ し尿の処理

- 避難所等からのし尿の回収のため、県内事業者のバキュームカーを派遣
→ 9日：輪島市、珠洲市、穴水町
※停止中のし尿処理施設の受入タンクを活用し一時受入することで、輸送距離・時間の短縮などを効率化
- 一時受入施設からの移送のため、県外事業者のバキュームカーを派遣（10日～）
→ 処理先：羽咋郡市及び金沢市の処理施設
- 避難所の使用済み携帯簡易トイレの回収支援
→ 9日：福井県のコンテナ車等を珠洲市へ派遣

【令和6年1月9日（火）14時現在】

④ 災害廃棄物の処理

i. 環境省の支援等

- 環境省、県職員が現地調査を実施（3日～）
- 環境省職員のほか、県職員を仮置場の設置の指導・助言のため派遣
 - 珠洲市、輪島市、能登町、穴水町、志賀町（5日～）、七尾市（8日～）
- 環境省の災害廃棄物処理支援員制度（人材バンク）に基づく応援職員の派遣
 - 珠洲市 : 長野市
 - 能登町 : 東京都、八王子市
 - 七尾市 : 倉敷市
 - 中能登町 : 常総市

ii. 仮置場の設置

- 2市2町（珠洲市、輪島市、能登町、穴水町）に対して、仮置場の設置に向け、環境省と連携し、指導・助言を実施（5日～）
- 8市町（志賀町、七尾市、中能登町、羽咋市、宝達志水町、かほく市、津幡町、内灘町）に対して、仮置場の設置に向け、県産業資源循環協会や地元建設業協会と連携し、設置場所などを調整中
- 設置済:小松市（4日～13日、エコロジープーク）、金沢市（4日～14日、戸室新保埋立場）

【令和6年1月9日（火）14時現在】

3 生活支援物資の供給

- 市町から生活支援物資の供給について要請あり
→ 生活必需物資の供給に関する協定に基づき、締結事業者から食料品・生活用品を3日以降配送

4 その他所管施設・出先機関

- 白山自然保護センター本庁舎（白山市）：駐車場ひび割れ（業務に支障なし）
- のと海洋ふれあいセンター（能登町）：展示施設の損傷、観察路の法面崩落等により当面の間休館
- 木ノ浦健民休暇村野営場（珠洲市）：道路事情により当面の間閉鎖
- 輪島エコロジーキャンプ場（輪島市）：道路事情により当面の間閉鎖
- 河北潟野鳥観察舎（金沢市）：支柱付近の地割れにより当面の間休館

<中小企業・小規模事業者の緊急相談窓口>

○商工労働部経営支援課に設置（1月1日～）

- ・連絡先 076-225-1525
- ・対応時間 9:00～17:00

○1月4日から、各商工会議所・商工会で管内事業者に対応

- ※七尾、輪島、珠洲商工会議所管内の事業者については、県（左記）で対応
- ※富来、志賀町、能登鹿北、門前町、穴水町、能登町商工会管内の事業者については、県商工会連合会（076-268-7300）で対応
- ※その他県内支援機関（信用保証協会、ISICO、中小企業団体中央会等）においても対応

<中小企業庁による被災企業への支援措置について>

中小企業庁が災害救助法の適用地域の被災中小企業・小規模事業者に対する中小企業支援措置（いわゆる5点セット）の実施を決定

- ①特別相談窓口の設置
- ②災害復旧貸付の実施
- ③セーフティネット保証4号の適用
- ④既往債務の返済条件緩和等の対応
- ⑤小規模企業共済災害時貸付の適用

<商工労働部関連施設の被害状況>

○金沢港クルーズターミナル：開館日時未定

○産業技術専門校：七尾校・能登校 9日の開校延期
小松校・金沢校 9日より開校

令和6年能登半島地震による被害等の状況等について（観光戦略推進部）

1 被害状況

【令和6年1月9日14時00分現在】

所管施設（所在地）	被害内容	備考
のどしま水族館（七尾市）	<ul style="list-style-type: none"> ・人的被害なし、断水中(臨時休業) ・ジンベエザメ館の水槽が加水により通常の水位に回復したが、水温は通常より低い状況が継続。（循環ポンプは水没し、ろ過設備も停止中）（原因究明中） ・<u>ジンベエザメ1個体の死亡を確認（もう1個体についてはあらゆる対策を実施中）</u> ・その他の水槽でも、ろ過設備の停止や水漏れ発生を確認 ・飼育生物の生育環境の悪化を受け、生物の移送などの対応を検討中 ・園路のひび割れ・陥没多数、建物の一部の窓ガラス・屋根瓦破損あり ・海釣りセンター棧橋に段差発生を確認 	
いしかわ動物園（能美市）	異常なし（通常営業）	
ふれあい昆虫館（白山市）	異常なし（通常営業）	
能登勤労者プラザ（能登町）	<ul style="list-style-type: none"> ・人的被害なし、断水中(臨時休業。<u>1/9より損害状況調査のため施設閉鎖</u>) 【本館】 ・客室19室中15室に壁や天井の崩れなどの損壊を確認。 ・階段の壁の一部にクラック ・風呂用ボイラー故障 ・天井配管からの漏水（廊下） 【別館】被害なし（7室） 	<ul style="list-style-type: none"> ・<u>能登町の指定避難所である体育館に、17人が避難中</u>
辰口丘陵公園（能美市）	<ul style="list-style-type: none"> ・公園、テニスコート 異常なし（通常営業） ・温泉プールのダクトの金具複数落下（臨時休業） 	

県民ふれあい公社関係

令和6年能登半島地震による被害等の状況等について（観光戦略推進部）

【令和6年1月9日14時00分現在】

保健休養林	健康の森（輪島市）	人的被害なし（休園中。現場確認できず）	
	森林公園（津幡町）	<ul style="list-style-type: none"> ・人的被害なし（休園中） ・令和5年7月災害箇所に加え追加被害はないが、園内に11箇所被害あり（御館山林道：裂け目2箇所、津幡林道：陥没1箇所・裂け目1箇所・道路擁壁傾き1箇所、大平林道：裂け目1箇所、御門線：裂け目1箇所、管理用道路：裂け目1箇所、駐車場：滑落2箇所、テニスコート横の法面崩壊1箇所） 	
	県民の森（加賀市）	異常なし（休園中）	
県関係施設	県国際交流センター（金沢市）	異常なし	
	県留学生交流会館（金沢市）	1階男子トイレのタイル ひび割れなど	
	石川国際交流ラウンジ（金沢市）	異常なし	
	石川国際交流サロン（金沢市）	庭の灯籠3基倒れている	

2 2次避難所の設置について(要配慮者の生活支援)

市町と旅館・ホテル関係の団体等と2次避難所を開設（1月9日(火) 13時～ 1.5次避難所に受付デスクを開設）

2次避難所受入可能人数：県内168施設 最大約5,000人/日 ※施設により受入開始時期は異なる

令和6年能登半島地震による被害等の状況等について（農林水産部）



【令和6年1月9日14時00分現在】

連絡先（農林水産部企画調整室）
076-225-1612

農業関連

施設	内容	被害箇所数	関係市町	備考
農地	沈下、法面崩壊	4件	金沢市(1)、小松市(1)、川北町(1)、津幡町(1)	
農道	亀裂、崩壊	16件	金沢市(1)、七尾市(1) ^{※1} 、小松市(12)、加賀市(1)、能美市(1)、川北町(1)	※1 中能登農道橋 当分の間 通行止め
水路	破損、崩壊	9件	金沢市(1)、小松市(4)、能美市(2)、川北町(1)、津幡町(1)	
ため池 (農業用ダム 貯水池含む)	亀裂、崩壊、 埋塞	60件	七尾市(14)、輪島市(2)、珠洲市(9) ^{※2} 、加賀市(1)、羽咋市(4)、志賀町(20)、宝達志水町(5)、中能登町(2)、穴水町(1)、能登町(2)	※2 ポンプによる排水を実施
揚水機	故障	2件	小松市(1)、羽咋市(1)	
干拓地堤防	沈下、亀裂	2件	加賀市(柴山潟)、内灘町(河北潟)	
地すべり防止区域	亀裂、斜面崩壊	1件	輪島市(1) ^{※3}	

※3 稲舟地区 住民避難済み、災害協定に基づき調査会社が現地調査済み、地すべり観測を開始

畜産農家

停電4件

断水48件（うち家畜への給水不能0件）

施設損壊40件（損壊に伴う家畜被害3件）

道路損傷30件（うち農場への出入り不可5件）

※国等の手配により支援物資（家畜給水用のポリタンク、ブルーシート、発電機等）が到着、随時配布中

畜産関連施設

石川県金沢食肉センターで施設一部破損、一部地盤陥没 ⇒作業に支障なく、1月8日からと畜開始

森林関連：山腹崩壊3件（珠洲市正院町川尻、岡田、飯塚）

⇒（川尻地区）再発防止のため、斜面にブルーシートを設置（1月6日完了）

（岡田地区）道路に流出した土砂を撤去済み（災害協定に基づき調査測量会社が現地を調査済み）

（飯塚地区）住民避難済み（災害協定に基づき調査測量会社が現地を調査済み）

令和6年能登半島地震による被害等の状況等について（農林水産部）



水産関連

施設	内容	被害数	関係市町	備考
漁港 (県管理)	防波堤、岸壁、物揚場、 臨港道路損傷	7 漁港	七尾市(1)、輪島市(2) ^{※1} 、珠洲市(2)、志賀町(1)、 能登町(1)	※ ¹ 鹿磯漁港他、輪島市から 珠洲市の外浦海域の漁港では、 地盤隆起により、海底が露出
漁港 (市町管理)	防波堤、岸壁、物揚場、 臨港道路損傷	<u>47</u> 漁港	七尾市(13)、輪島市(7) ^{※1} 、珠洲市(5) ^{※1} 、志賀町(4)、 能登町(9)、穴水町(9)	
漁船 ^{※2}	転覆、沈没	120 隻以上	小松市(1)、七尾市(1)、輪島市(8)、珠洲市(100)、 志賀町(6)、能登町(3)、穴水町(1)	※ ² その他、七尾市・輪島市・ 珠洲市・能登町の漁船14隻が 新潟県（上越市・糸魚川市・ 新潟市・佐渡市）の沿岸に漂着
	座礁	15 隻以上	七尾市(4)、輪島市(10)、志賀町(1)	
	流出	10 隻以上	志賀町(9)、穴水町(1)	
共同利用施設	断水、浸水、冷凍冷蔵 施設・選別機・倉庫損壊 など	20 箇所	金沢市(2)、七尾市(5)、輪島市(1)、珠洲市(2)、 内灘町(1)、志賀町(5)、穴水町(1)、能登町(3)	

卸売市場

七尾市公設地方卸売市場（青果・水産物）：断水、一部の地盤陥没等

⇒（青果） 1月6日から再開

⇒（水産物）施設被害が大きく、県漁協が他市場への出荷を調整

庁舎関連：

農業試験場・畜産試験場：ガラス破損、堆肥舎の一部破損、一部の地盤陥没

中能登農林総合事務所・津幡農林事務所：車庫破損

富来放牧場・能登畜産センター：断水、施設一部破損

北部家畜保健衛生所・能登駐在：施設一部損壊、車庫入口の地盤陥没、断水、停電

水産総合センター（本所・志賀事業所）

地盤沈下による施設破損、給水管の断裂、断水、停電、駐車場の亀裂及び液状化、調査船係留岸壁の亀裂

海洋漁業科学館：地盤沈下による施設破損、駐車場の亀裂及び液状化（当面の間、臨時休館）

国の主な支援：

○北陸農政局による人材派遣（MAFF-SAT）（2日～）

河北潟、加賀三湖、ため池等で被害状況を県や市町と連携して調査中

○リエゾン派遣

北陸農政局（3名）、農林水産省（1名）、林野庁（1名）、水産庁（3名）

農林漁業者を支援するための特別相談窓口を設置（1月9日（火）から）

○対応時間：9時～18時（土日祝も対応） ※具体的な連絡先は県HPに掲載

<農林関係>

農林総合事務所（奥能登、中能登、県央、石川、南加賀の全ての農林総合事務所に設置）

<漁業関係>

石川県漁業協同組合 本所

【令和6年1月9日14時00分現在】

○道路関係

【県管理道路】

通行止め 38路線85箇所

のと里山海道(徳田大津IC～穴水IC)、(国)249号 珠洲市真浦町 など

【自動車専用道路】 通行止め

能越自動車道 (穴水IC～のと三井IC) ・ (七尾城山IC～七尾IC)

○河川関係

・河北潟：堤防沈下（内灘町大根布）、浸水発生（内灘町湖西）

・河原田川：河道埋塞（輪島市熊野町）

・山田川：河道埋塞（能登町宮地）

・その他河川：62河川109箇所で護岸損壊等

○海岸関係：5海岸11箇所で護岸損壊等（富来海岸、宝立正院海岸、穴水海岸 など）

○ダム関係：異常なし（小屋ダム：調査中）

○港湾関係：10港湾で岸壁損傷等（金沢港、七尾港、輪島港、飯田港 など）

令和6年能登半島地震による被害等の状況等について（土木部）



【令和6年1月9日14時00分現在】

○砂防関係（地すべり、がけ崩れ）

6箇所：珠洲市仁江町、清水町、馬縹町、輪島市町野町川西、市ノ瀬町、金沢市田上新町

○県水：七尾市で断水中（漏水箇所調査中）

○下水道関係：下水処理場（5市町）、管渠（14市町）で被害

→日本下水道事業団、日本下水道管路管理業協会、他県自治体等と応急復旧実施中

○公園関係：金沢城公園、奥卯辰山健民公園で閉園中

○住宅関係

【応急仮設住宅】

・12日着工予定：輪島市、珠洲市（115戸）

・15日着工予定：能登町、穴水町（60戸）

・民間賃貸住宅を活用した応急仮設住宅を供与

【公営住宅】県営・市営住宅を供与

【応急危険度判定】被災建築物応急危険度判定を実施中（羽咋市以北4市4町）

【応急修理】災害救助法に基づく住宅の緊急応急修理・応急修理の受付

【令和6年1月9日14時00分現在】

○国等の主な支援

- ・国土交通省からリエゾン等派遣による被災状況調査（2日～）
- ・石川県建設業協会からの派遣による道路啓開等（2日～）
- ・日本建設業連合会からの派遣による道路啓開等（3日～）



【令和6年1月9日 14時00分現在】

連絡先(庶務課)
076-225-1813

○県立学校等の主な被害状況

大聖寺実業高校…電気実習室天井石膏ボード一部崩落

大聖寺高校…多目的室の天井落下等

小松工業高校…教室棟渡り廊下天井崩落

小松高校…特別教室棟廊下ジョイントカバー落下等

寺井高校…1棟と2棟の接合部の天井ひび割れ等

鶴来高校…外壁ひび割れ等

松任高校…廊下内壁のひび割れ・廊下亀裂等

翠星高校…井戸水の受水槽、高架水槽不具合等

野々市明倫高校…体育館照明破損

金沢錦丘高校…教室換気扇破損等

金沢泉丘高校…渡り廊下内壁破損等

金沢二水高校…暖房温水ボイラー停止等

金沢辰巳丘高校…内壁の亀裂等



【令和6年1月9日 14時00分現在】

連絡先 (庶務課)

076-225-1813

○県立学校等の主な被害状況

金沢商業高校…第2体育館内壁、天井剥離等

金沢桜丘高校…敷地内通学路一部破損等

金沢西高校…エキスパンションジョイント陥没等

金沢北陵高校…校舎玄関手前土砂崩れ等

金沢向陽高校…職員駐車場隆起等

津幡高校…エキスパンションジョイント破損等

羽咋高校…渡り廊下陥没等

志賀高校…天井ボード破損等

七尾東雲高校…運動場及び農場の地割れ等

七尾高校…体育館基礎部分のひび割れ・ずれ等

田鶴浜高校…地盤陥没による基礎露出等

穴水高校…柱の損傷等

門前高校…運動場亀裂等



【令和6年1月9日 14時00分現在】

連絡先 (庶務課)
076-225-1813

○県立学校等の主な被害状況

能登高校…ひび割れ、陥没等

能登高校柳田校舎…ひび割れ、陥没、温室ガラス破損、寮敷地内の土砂崩れ等

輪島高校…玄関前敷地陥没・第一体育館の入口ひび割れ

飯田高校…壁、外壁破損・廊下つなぎの隆起及び破損・駐車場の陥没等

小松北高校…ボイラー異常等

金沢中央高校…エキスパンションジョイント破損等

ろう学校…天井板割れ等

七尾特別支援学校…駐車場隆起及び亀裂・街灯照明落下等



【令和6年1月9日 14時00分現在】

○市町立公立学校の被害状況

- 金沢市…千坂小学校 他47校 天井剥離、亀裂、水漏れ等
- 七尾市…和倉小学校 他8校 窓ガラス破損、雨漏り等
- 小松市…今江小学校 他23校 体育館の天井一部破損等
- 加賀市…山中中学校 他17校 天井水漏れ、運動場地割れ等
- 羽咋市…瑞穂小学校 他5校 棟つなぎ目破損等
- かほく市…金津小学校 他8校 屋外外構舗装の浮き・割れ等
- 白山市…千代野小学校 他19校 ガラス破損、ポンプ故障等
- 能美市…福岡小学校 他9校 プールサイド亀裂隆起等
- 野々市市…菅原小学校 他2校 廊下壁一部破損等
- 内灘町…西荒屋小学校 敷地内亀裂隆起
- 志賀町…富来小学校 他3校 校舎隆起、体育館傾き等
- 穴水町…穴水小学校 他2校 大規模な損壊
- 能登町…宇出津小学校 他4校 体育館内壁破損等
- 川北町、宝達志水町、中能登町…被害なし

連絡先(庶務課)

076-225-1813

このほかの市町は状況確認中

【令和6年1月9日 14時00分現在】

連絡先 (庶務課)
076-225-1813

○その他の被害状況

文教会館…空調配管が破損した結果、全館的に水漏れが発生

天井破損、外壁ひび割れ等

輪島漆芸技術研修所…棟のつなぎ目にひび割れ、屋根瓦ずれ等

埋蔵文化財センター…外壁の亀裂等

教員総合研修センター…壁のモルタル剥離等

生涯学習センター能登分室…会議室天井蛍光灯脱離等

白山青年の家…施設敷地内資料館の外壁・内壁剥離落下、天井板落下

鹿島少年自然の家…貯水槽のジョイントから水漏れ

能登少年自然の家…床面亀裂、敷地内に亀裂

自然史資料館…渡り廊下接合部剥離

喜多家住宅…蔵の壁一部崩落



【令和6年1月9日 14時00分現在】

連絡先 (庶務課)
076-225-1813

○所管施設の臨時休館予定

生涯学習センター能登分室：4日（木）～

能登少年自然の家：4日（木）～

文教会館…ホール及び会議室は水漏れにより当面の間利用休止

輪島漆芸技術研修所…当面の間休講

○国等の応援

1月5日（金） 文部科学省職員等3名が現地の状況確認・支援のため来県

【令和6年1月9日 14時00分現在】

連絡先 (学校指導課)
076-225-1826

○大学入学共通テスト受験者への支援

地震に被災したことに伴い、増加する経費について全額支援

例：本試験 (1/13,14) …交通事情の悪化に伴い必要となった後泊に係る宿泊費 など

追試験 (1/27,28) …石川県会場への交通費、宿泊費 など

※詳細については、別途、公立高校長・特別支援学校長あて通知

※大学入学共通テスト追試験 石川県会場は「金沢大学 角間キャンパス」に決定

○公立学校の3学期等の始業日 (当初の始業日：1/9)

①公立高校 47校 (全日40、定時6、通信1)

変更なし：29校(全日26、定時3)

延 期：1/14 1校 (通信)

未 定：17校(全日14、定時3)

【令和6年1月9日 14時00分現在】

連絡先 (学校指導課)
076-225-1826

②県立特別支援学校 (9校2分校)

変更なし : 8校

未定 : 1校2分校

③公立小・中学校 281校 (小197、中81、義務3) ※本校に分校含む

変更なし : 県及び8市3町 216校 (小153、中62、義務1)

(県,金沢,小松,加賀,羽咋,かほく,白山,能美,野々市,川北,津幡(中1校除く),
宝達志水)

延期 : 1市3町 28校 (小20、中8)

1/15 24校 (小18、中6) (七尾、内灘(小1校除く)、中能登)

1/22 4校 (小2、中2) (志賀)

未定 : 2市4町 37校 (小24、中11、義務2)

(輪島、珠洲、津幡(中1校)、内灘(小1校)、穴水、能登)

公立高等学校及び県立特別支援学校の3学期の始業日

○公立高等学校 47校 (全日40、定時6、通信1)

区分	校数	校種	小計	学 校 名
変更なし	29	全日	26	大聖寺実業、大聖寺、加賀、小松商業、小松工業、小松、小松明峰、寺井、鶴来、松任、翠星、野々市明倫、金沢錦丘、金沢泉丘、金沢二水、金沢伏見、金沢辰巳丘、金沢商業、工業、金沢桜丘、金沢西、金沢向陽、内灘、津幡、小松市立、金沢市立工業
		定時	3	加賀聖城、小松北、金沢中央
延期	1	通信	1	金沢泉丘
未定	17	全日	14	金沢北陵、宝達、羽咋、羽咋工業、志賀、鹿西、七尾東雲、七尾、田鶴浜、穴水、門前、能登、輪島、飯田
		定時	3	羽松、七尾城北、輪島

○県立特別支援学校 9校2分校 ※医王特別支援学校小松みどり分校は在籍生徒がないため除く

区分	校数	学 校 名
変更なし	8	盲、ろう、錦城、小松瀬領、小松、明和、いしかわ、医王
未定	3	七尾、七尾輪島分校、七尾珠洲分校



【令和6年1月9日 14時00分現在】

連絡先（企画調整室）
076-225-1811

○中学生の集団的避難

輪島市から中学生の集団的避難についての打診があり、受け入れに向けて調整中