

第3回災害対策本部員会議

日時：令和6年1月2日（火）9時45分

場所：災害対策本部室

1 金沢地方気象台からの地震の概況報告

2 被害状況報告

3 知事からの指示



【第3報 令和6年1月2日8時30分現在】

連絡先：危機対策課
(076-225-1482)

1 被害の状況（人的・建物被害）

【人的被害】

(1) 死者	<u>6</u> 人	七尾市	<u>3</u> 人（50代・男性、50代・女性、 <u>20</u> 代・女性）
		輪島市	1人（10代・男性）
		羽咋市	1人（70代・男性）
		<u>志賀町</u>	<u>1</u> 人（90代・男性）
(2) 行方不明者	確認中		
(3) 重傷	確認中		
(4) 軽傷	2人	小松市	1人（80代・女性）
		野々市市	1人（10歳未満・女兒）

【建物被害】

被害状況確認中

- 輪島市：倒壊家屋多数。河井地区で大規模火災発生。消火活動中。
- 珠洲市：倒壊家屋多数。火災発生、鎮火。
- 能登町：火災発生（20棟）、鎮火。
- その他、能登地域で倒壊家屋、道路陥没などの情報多数。

2 地震の概要

- (1) 発生時刻 令和6年1月1日16時10分頃
- (2) 震源地 石川県能登地方（震源の深さ ごく浅い）
- (3) 地震の規模 マグニチュード7.6
- (4) 県内の震度

【震度】

- ・震度7 : 志賀町
- ・震度6強 : 七尾市、輪島市、珠洲市、穴水町
- ・震度6弱 : 中能登町、能登町
- ・震度5強 : 金沢市、小松市、加賀市、羽咋市、かほく市、能美市、宝達志水町
- ・震度5弱 : 白山市、津幡町、内灘町
- ・震度4 : 野々市市、川北町

【津波】

- ・ 1日 16時12分 津波警報 発令（石川県加賀、石川県能登）
- ・ 1日 16時22分 大津波警報に切り替え（石川県能登）
- ・ 1日 20時30分 津波警報に切り替え（石川県能登）
- ・ 2日 1時15分 津波注意報に切り替え（石川県加賀、石川県能登）



連絡先：危機対策課
(076-225-1482)

3 災害対策本部の設置

石川県	：	1日	16時06分	設置
金沢市	：	1日	16時10分	設置
七尾市	：	1日	16時30分	設置
小松市	：	1日	16時10分	設置
輪島市	：	職員参集中		
珠洲市	：	1日	16時15分	設置
加賀市	：	1日	16時55分	設置
羽咋市	：	1日	16時30分	設置
かほく市	：	1日	17時30分	設置
白山市	：	1日	18時00分	設置
能美市	：	1日	16時30分	設置
野々市市	：	1日	16時30分	設置
川北町	：	1日	16時30分	設置
津幡町	：	1日	16時50分	設置
内灘町	：	1日	16時50分	設置
志賀町	：	1日	16時50分	設置
宝達志水町	：	1日	18時10分	設置
中能登町	：	1日	16時20分	設置
穴水町	：	1日	17時45分	設置
能登町	：	1日	16時30分	設置

令和6年能登半島地震による被害等の状況について（危機管理監室）



連絡先：危機対策課
(076-225-1482)

4 避難所の開設状況

市町名	開設数(箇所)	避難者数(人)	備考
金沢市	101	10,300	
七尾市	40	約3,000	
小松市	4	20	
輪島市	調査中	調査中	
珠洲市	15	4,100	
加賀市	10	66	
羽咋市	17	約3,700	
かほく市	9	415	
白山市	14	158	
能美市	6	36	
野々市市	16	163	
川北町	5	0	
津幡町	14	約1,400	
内灘町	8	約2,000	
志賀町	18	調査中	
宝達志水町	28	593	
中能登町	10	1,300	
穴水町	調査中	調査中	
能登町	21	3,000	
計	336	約30,251	

5 その他

(1) 災害救助法の適用

震度5弱以上の17市町に災害救助法の適用決定（21：00適用決定）

(2) 緊急消防援助隊、県内外消防本部

1日 17時00分

消防庁へ緊急消防援助隊の出動要請

→ 18都府県から546隊・2,035人が出動

1日 18時10分

県内消防本部による応援出動

→ 5消防本部から27隊94人が出動

2日 9時00分

県外の消防防災ヘリ9機が輪島市河井町にて空中消火活動

(3) 自衛隊災害派遣

1日 16時45分

派遣要請 七尾市、輪島市、珠洲市、志賀町、穴水町、能登町

→ 各地で情報収集や救助活動を実施中

(4) リエゾン派遣

2日 8時00分

6市町（七尾市、輪島市、珠洲市、志賀町、穴水町、能登町）

に県職員（各1名）を派遣

(5) その他

石川県石油販売協同組合との協定に基づき、緊急車両等への石油類の優先供給を実施

1 被害状況

奥能登総合事務所：ガラス割れ、非常用電源故障、停電中（被害の詳細確認中）

中能登総合事務所：庁舎回りの地盤陥没、壁にクラック、貯水槽傾く。

金沢県税・小松県税事務所：壁にクラック

県の出先機関：奥能登地区の一部の出先機関でインターネットに障害。

奥能登総合事務所、奥能登土木総合事務所、

能登北部保健福祉センター等



【第2報 令和6年1月2日8時30分現在】

連絡先：企画課
(076-225-1311)

交通関係

○ 運行情報

北陸新幹線	かがやき、はくたか	13時頃から再開予定
	つるぎ	9時頃から再開予定
JR北陸本線	午前中運転取りやめ	いずれも 被害状況確認中
JR七尾線	全線運転見合わせ	
のと鉄道	全線運転見合わせ	
北陸鉄道 石川線	全線運転見合わせ	
" 浅野川線	全線運転見合わせ	
IRいしかわ鉄道	全線運転見合わせ	
バ ス	全便運休	
へぐら航路	欠航	

空港関係

○ 運航情報

能登空港 全便欠航
滑走路に長さ10m、深さ10cmのヒビ割れ(詳細確認中)
小松空港
小松→羽田2便、小松→福岡2便 計4便欠航

電力関係

○ 停電情報

輪島市	約8,300戸	※停電原因や復旧見込み については調査中
珠州市	約15,900戸	
穴水町	約5,300戸	
能登町	約10,200戸	

上記の奥能登を中心に、県内で約45,700戸停電中

※志賀原発電 稼働停止中
※七尾火力 1号機、2号機とも地震により稼働を停止

その他

○ 珠洲ビーチホテル

宿泊客・従業員の安否は確認済み
窓ガラスが割れるなどの建物被害あり

【令和6年1月2日8時30分現在】

○ 所管施設の被害状況

- ・人的被害の報告は無し
- ・県立図書館で、書架の一部が傾いたため、4日（木）は臨時休館
- ・七尾美術館、能登島ガラス美術館で、断水中
- ・石川四高記念文化交流館で、壁のひび割れ等を確認
- ・県立武道館で、内壁の亀裂、タイルの剥離を確認

○ 県災害ボランティア本部

県災害対策本部設置と同時に立ち上げ

※余震の可能性等があることから、現在のところ、災害ボランティアの募集は行っていません。

最新の状況は、以下のHPで確認いただけます。

<https://www.pref.ishikawa.lg.jp/saigai/202401jishin-mokutekibetsu.html#Volunteer>

令和6年能登半島地震による被害等の状況について（健康福祉部）



【第1報 令和6年1月2日（火）8時30分現在】

連絡先（健康福祉部企画調整室）
076-225-1412

1 DMAT（災害派遣医療チーム）の派遣状況

- ・1月1日 県庁内にDMAT活動支援室を立ち上げ。能登総合病院及び県立中央病院に活動拠点本部を設置。両病院にDMAT各1チームが立ち上がり、同病院に県内2チームを派遣（活動4チーム）
- ・1月2日 追加で県内3チームを派遣（活動7チーム）。他県からの応援について調整中

2 ドクターヘリ

大規模災害時におけるドクターヘリ広域連携に関する基本協定（中部ブロック）に基づき、長野県、愛知県のドクターヘリが1機ずつ派遣される予定。本県のドクターヘリ1機と合わせ、患者搬送等に活用する予定

3 所管施設

<医療機関>

- ・能登総合病院 給水塔が破損・断水、七尾市から給水車派遣要請あり、対応を調整中
- ・富来病院 建物損傷、断水、ガス不通
- ・ほか、断水 恵寿総合病院、七尾松原病院、宝達志水病院、輪島病院、珠洲市総合病院、穴水総合病院、宇出津総合病院、柳田温泉病院

<社会福祉施設等>

- ・高齢者施設 確認中
- ・障害者関係施設 中能登町1（断水） 穴水町2（断水）七尾市1（断水）
- ・児童関係施設 穴水町1（停電）
- ・薬局 七尾市1（倒壊）

4 出先機関

- ・能登北部保健福祉センター ガラス破損、受水槽から水漏れ 断水・停電、非常電源で対応
- ・能登中部保健福祉センター 窓ガラス1枚破損、断水、側溝のグレーチング損傷
冷暖房燃料地下タンク付近隆起沈下(当分の間、暖房運転不可)
検査器械倒壊等損傷

【第2報 令和6年1月2日（火）8時30分現在】

連絡先：企画調整室
(076-225-1461)

1 水道関係

- 断水 能登地域全域をはじめ、16市町で断水が発生（詳細確認中）
輪島市、珠洲市、穴水町、能登町、七尾市、羽咋市、志賀町、
宝達志水町、中能登町、かほく市、津幡町、内灘町、金沢市、
白山市、能美市、加賀市
→日本水道協会石川県支部（金沢市）が県内の給水車派遣を確認中
同中部地方支部（名古屋市）にも派遣要請

2 廃棄物処理施設関係

- 七尾市 焼却施設使用不可（冷却水供給不可、外壁崩れ）
→復旧のめどは現時点では不明

3 生活支援物資の供給

- 市町から生活支援物資の支援について要請あり
→現在、生活必需物資の供給に関する協定に基づき、締結事業者に対応可否を確認中

【令和6年1月2日8時30分現在】

<商工労働部関連施設>

○金沢港クルーズターミナル・・・建物と地面の境目に一部、約10cmほどの段差発生
施設内のレストランで棚の商品が散乱するなど、施設内にも被害あり
駐車場に陥没や亀裂が発生

○水素ステーション・・・被害なしを確認

○産業技術専門校・・・七尾校 敷地内に段差、割れ目発生、施設は大きな被害なし
能登校 被害状況を確認中、小松校・金沢校 被害なし

※各商工会議所・各商工会については被害状況の詳細を確認中

中小企業・小規模事業者を支援するための緊急相談窓口を設置

緊急相談窓口連絡先 076-225-1525(経営支援課)

窓口営業時間 9:00~17:00

令和6年能登半島地震による被害等の状況等について（観光戦略推進部）

【令和6年1月2日8時30分現在】

施設名（所在地）	被害内容	備考
のとしま水族館（七尾市）	<ul style="list-style-type: none">・人的被害なし(臨時休業)・<u>お客さんのうち希望者は避難所へ誘導済。3台ほどが駐車場で待機を選択。</u>・<u>ジンベエザメ館の水槽の水位が通常の半分以下となっている（原因究明中だが、加水により水位を維持）</u>	<ul style="list-style-type: none">・売店の食品等は避難者に配布中。・橋2つも通行止め。
いしかわ動物園（能美市）	異常なし（通常営業）	
ふれあい昆虫館（白山市）	異常なし（通常営業）	
能登勤労者プラザ（能登町）	人的被害なし、施設の被害状況は確認中(臨時休業)	<ul style="list-style-type: none">・宿泊客・従業員は避難してきた周辺住民とともに本館ロビー及び隣接する体育館に避難している（約250人）・公社職員による炊き出しを実施中
辰口丘陵公園（能美市）	異常なし（通常営業）	

県民ふれあい公社関係



令和6年能登半島地震による被害等の状況等について（観光戦略推進部）

【令和6年1月2日8時30分現在】

保健
休養
林

健康の森（輪島市）	人的被害なし（休園中のため、現場確認できず）	
森林公園（津幡町）	人的被害なし（休園中のため、現場確認できず）	
県民の森（加賀市）	人的被害なし（休園中のため、現場確認できず）	

県
関
係
施
設

県国際交流センター（金沢市）	異常なし	
県留学生交流会館（金沢市）	<u>1階男子トイレのタイル ひび割れ</u>	
石川国際交流ラウンジ（金沢市）	異常なし	
石川国際交流サロン（金沢市）	<u>庭の灯籠3基倒れている</u>	

【令和6年1月2日8時30分現在】

連絡先
（農林水産部企画調整室）
076-225-1612

被害状況

- 庁舎関係：農業試験場のガラス破損
畜産試験場のガラス破損
中能登農林総合事務所の車庫破損
富来放牧場で断水、施設一部破損
能登畜産センターで断水、停電、施設一部破損
- 畜産農家：停電、断水が発生（詳細確認中）
- 森林関連：山腹崩壊2件（珠洲市正院町岡田、飯塚）

【第2報 令和6年1月2日8時30分現在】

○道路関係

【県管理道路】

通行止め 22路線39箇所

- ・のと里山海道（上下全線）
- ・(主)内浦柳田線 能登町天坂
- ・(主)内浦柳田線 能登町上町
- ・(主)七尾輪島線 輪島市西脇町
- ・(主)七尾輪島線 輪島市三井町興徳寺
- ・(主)七尾輪島線 輪島市三井町新保
- ・(国)249号 穴水町中居町
- ・(国)249号 穴水町志ヶ浦
- ・(国)249号 志賀町末吉
- ・(国)249号 志賀町清水今江
- ・(国)249号 志賀町富来領家町
- ・(国)249号 志賀町大福寺～深谷
- ・(国)249号 志賀町富来七海
- ・(主)福浦港中島線 志賀町中畠
- ・(主)田鶴浜堀松線 志賀町徳田
- ・(主)若葉台松木線 志賀町松木
- ・(主)富来中島線 志賀町領家町～地頭
- ・(主)輪島富来線 志賀町今田
- ・(主)田鶴浜堀松線 志賀町火打谷～北吉田
- ・(国)249号 七尾市直津町～高田町
- ・(国)249号 七尾市中島町外
- ・(国)249号 七尾市中島町小牧
- ・(国)249号 七尾市中島町中島
- ・(主)七尾能登島公園線 能登島大橋

令和6年能登半島地震による被害等の状況等について（土木部）



【第2報 令和6年1月2日8時30分現在】

- ・(主)七尾羽咋線 七尾市小丸山町
- ・(一)七尾鳥屋線 七尾市旭町～白馬町
- ・(国)249号 羽咋市柴垣町
- ・(国)415号 羽咋市宇土野町
- ・(主)高岡羽咋線 宝達志水町下石
- ・(一)宝達今浜線 宝達志水町宝達
- ・(主)高松津幡線 津幡町浅田
- ・(主)松任宇ノ気線 内灘町宮坂～かほく市大崎
- ・(主)松任宇ノ気線 かほく市大崎
- ・(主)松任宇ノ気線 内灘町大根布
- ・(一)高松内灘線 内灘町西荒屋
- ・(国)359号 金沢市宮野町～富山県境
- ・(一)清水小坂線 金沢市御所町
- ・(一)仮生堅田線 金沢市南千谷町
- ・(一)潮津串線 加賀市新保町

【高速道路】 通行止め

北陸自動車道（加賀IC～白山IC、金沢東IC～黒部IC）

能越自動車道（穴水IC～のと三井IC）・（高岡IC～七尾IC）

【第2報 令和6年1月2日8時30分現在】

○港湾関係

【金沢港】

施設関係：無量寺岸壁(-7.5m) 一部損傷あり
戸水岸壁 段差あり使用不可

【七尾港】

施設関係：矢田新地区の岸壁、物揚場のエプロン及び棧橋の沈下、
大田地区の野積場・荷捌場の舗装沈下

【第2報 令和6年1月2日8時30分現在】

○港湾関係

【輪島港】

施設関係：岸壁 損傷（詳細は調査中）

【飯田港】

施設関係：防波堤、岸壁、物揚場、臨港道路 損傷（詳細は調査中）

○県水

・かほく市、宝達志水町、羽咋市、中能登町、七尾市の5市町で断水中(漏水箇所調査中)

○金沢城公園・兼六園

・閉園（石垣崩落等）

○その他公園関係

・奥卯辰山健民公園 閉園（法面崩壊）



【令和6年1月2日 8時30分現在】

連絡先 (庶務課)
076-225-1813

○県立学校等の被害状況

金沢北陵高校…校舎玄関手前土砂崩れ

その他の県立学校及び市町立公立学校については現在確認中

○その他の被害状況

文教会館…空調配管が破損した結果、全館的に水漏れが発生

被害状況

※下線部分が前回報告との変更箇所

1 通信関係 (電気通信事業課)

区分	事業者	被害状況等
固定	NTT東日本	-
	NTT西日本	光アクセスサービス(フレッツ光ネクスト/ライト):約1,030回線 ひかり電話:約670回線 加入電話、INSネット:約6,560回線 ビジネスイーサ・専用線:約200回線 (報道発表はマス向けのため未掲載) 影響回線数は全て伝送路断に伴うものです。
	NTTコミュニケーションズ	被害なし
	KDDI	被害なし
	ソフトバンク	合計支障回線数:149回線
携帯電話等	NTTドコモ	サービス中断数 石川県207局、新潟県2局 ■影響エリア 石川県 七尾市、珠洲市、輪島市、羽咋郡志賀町、鳳珠郡(穴水町・能登町) 新潟県 糸魚川市 ■影響役場 なし ①基地局停波の原因(概数) ・停電 (約)30局 ・調査中 (約)180局
	KDDI(au)	エリア支障: エリア支障 市区町村合計数:6市町村 石川県:七尾市、輪島市、珠洲市、羽咋郡志賀町、 鳳珠郡穴水町、鳳珠郡能登町 役場エリア支障: 役場エリア支障 市区町村合計数:1市町村 石川県: 輪島市役所 停波局: 合計停波局数:198局 石川県: 停波局数 都道府県合計:198局 支障原因:停電 停波局数:162 支障原因:伝送路故障 停波局数:31 支障原因:設備障害 停波局数:5 停波局 市区町村明細: 七尾市、 停波局数 市区町村合計:11局 珠洲市、 停波局数 市区町村合計:38局 羽咋郡志賀町、 停波局数 市区町村合計:9局3 能美市、 停波局数 市区町村合計:1局 輪島市、 停波局数 市区町村合計:99局 金沢市、 停波局数 市区町村合計:3局 鳳珠郡穴水町、 停波局数 市区町村合計:9局 鳳珠郡能登町、

ソフトバンク	<p>エリア支障： エリア支障 市区町村合計数：8市町村 石川県： 金沢市、七尾市、輪島市、珠洲市、羽咋郡志賀町、鳳珠郡穴水町、鳳珠郡能登町 停波局： 石川県： 停波局数 都道府県合計：224局 停波局 市区町村明細： 鳳珠郡能登町、 停波局数 市区町村合計：43局 羽咋郡志賀町、 停波局数 市区町村合計：11局 鹿島郡中能登町、 停波局数 市区町村合計：2局 輪島市、 停波局数 市区町村合計：70局 河北郡津幡町、 停波局数 市区町村合計：1局 金沢市、 停波局数 市区町村合計：2局 七尾市、 停波局数 市区町村合計：31局 珠洲市、 停波局数 市区町村合計：39局 鳳珠郡穴水町、 停波局数 市区町村合計：25局</p>
UQコミュニケーションズ	
楽天モバイル	<p>エリア支障： エリア支障 市区町村合計数：4市町村 石川県：輪島市、珠洲市、羽咋郡宝達志水町、能登町 役場エリア支障： 役場エリア支障 市区町村合計数：2市町村 石川県： 輪島市役所、宝達志水町役場 停波局： 合計停波局数：41局 石川県： 停波局数 都道府県合計：41局 支障原因：伝送路故障/設備故障 停波局数：28 支障原因：停電 停波局数：13 停波局 市区町村明細： 能登町、 停波局数 市区町村合計：7局 支障原因：伝送路故障/設備故障 停波局数：7 珠洲市、 停波局数 市区町村合計：6局 支障原因：停電 停波局数：4 支障原因：伝送路故障/設備故障 停波局数：2 輪島市、 停波局数 市区町村合計：23局 支障原因：停電 停波局数：9 支障原因：伝送路故障/設備故障 停波局数：14 羽咋郡宝達志水町、 停波局数 市区町村合計：5局 支障原因：伝送路故障/設備故障 停波局数：5</p>

地域系	北陸通信ネットワーク	
	金沢ケーブル	<p>発生日時 : 2024年01月01日(月)16時10分</p> <ul style="list-style-type: none"> ・復旧日時 : 故障継続中 ・対象サービス: 金澤スマホau回線 ・影響地域 : 石川県 鳳珠郡(能登町、穴水町)、七尾市、輪島市、珠洲市、羽咋郡志賀町、 ・影響 : <音声通話> 利用できない、または利用しづらい状況が発生。 <データ通信> 利用できない、または利用しづらい状況が発生。 <p>対象サービス: 金澤スマホドコモ回線</p> <ul style="list-style-type: none"> ・影響地域 : 下記エリアの一部 石川県 七尾市、珠洲市、輪島市、羽咋郡志賀町、鳳珠郡(穴水町・能登町)、新潟県 糸魚川市 ・影響 : <音声通話> 利用できない、または利用しづらい状況が発生。 <データ通信> 利用できない、または利用しづらい状況が発生。
	ケーブルテレビ富山	被害なし
	福井ケーブルテレビ	

2 放送関係（放送課）

区分	事業者	被害状況等
テレビ	NHK金沢、MRO、 ITC、KTK、HAB	
ラジオ	NHK金沢、MRO	
FM(県域)	FM石川	
CFM	FMかほく ラジオかなざわ エフエム・エヌ・ワン	
CATV	金沢ケーブル	

3 重要無線通信関係：陸上関係（無線通信課・陸上関係）

区分	免許人	被害状況等
インフラ事業者		
防災行政無線		

4 重要無線通信関係：航空、海上、衛星関係（無線通信課・航空海上関係）

区分	被害局名	被害状況等
空港	防衛省・小松タワー	被害なし
	国土交通省・大阪航空局	能登空港 ARSR障害発生 小松空港、富山空港、福井空港 被害なし
海岸局	海上保安庁・第九管区海上保安本部	猿山岬レーダー(輪島市)運用停止(停電によるUPS枯渇) その他 被害なし
	石川県・小木漁協	運用停止(停電、無線設備落下等による)

被害状況

※下線部分が前回報告との変更箇所

1 通信関係 (電気通信事業課)

区分	事業者	被害状況等
固定	NTT東日本	-
	NTT西日本	光アクセスサービス(フレッツ光ネクスト/ライト):約1,030回線 ひかり電話:約670回線 加入電話、INSネット:約6,560回線 ビジネスイーサ・専用線:約200回線 (報道発表はマス向けのため未掲載) 影響回線数は全て伝送路断に伴うものです。
	NTTコミュニケーションズ	被害なし
	KDDI	被害なし
	ソフトバンク	合計支障回線数:149回線
携帯電話等	NTTドコモ	サービス中断数 石川県207局、新潟県2局 ■影響エリア 石川県 七尾市、珠洲市、輪島市、羽咋郡志賀町、鳳珠郡(穴水町・能登町) 新潟県 糸魚川市 ■影響役場 なし ①基地局停波の原因(概数) ・停電 (約)30局 ・調査中 (約)180局
	KDDI(au)	エリア支障: エリア支障 市区町村合計数:6市町村 石川県:七尾市、輪島市、珠洲市、羽咋郡志賀町、 鳳珠郡穴水町、鳳珠郡能登町 役場エリア支障: 役場エリア支障 市区町村合計数:1市町村 石川県: 輪島市役所 停波局: 合計停波局数:198局 石川県: 停波局数 都道府県合計:198局 支障原因:停電 停波局数:162 支障原因:伝送路故障 停波局数:31 支障原因:設備障害 停波局数:5 停波局 市区町村明細: 七尾市、 停波局数 市区町村合計:11局 珠洲市、 停波局数 市区町村合計:38局 羽咋郡志賀町、 停波局数 市区町村合計:9局3 能美市、 停波局数 市区町村合計:1局 輪島市、 停波局数 市区町村合計:99局 金沢市、 停波局数 市区町村合計:3局 鳳珠郡穴水町、 停波局数 市区町村合計:9局 鳳珠郡能登町、

ソフトバンク	<p>エリア支障： エリア支障 市区町村合計数：8市町村 石川県： 金沢市、七尾市、輪島市、珠洲市、羽咋郡志賀町、鳳珠郡穴水町、鳳珠郡能登町 停波局： 石川県： 停波局数 都道府県合計：224局 停波局 市区町村明細： 鳳珠郡能登町、 停波局数 市区町村合計：43局 羽咋郡志賀町、 停波局数 市区町村合計：11局 鹿島郡中能登町、 停波局数 市区町村合計：2局 輪島市、 停波局数 市区町村合計：70局 河北郡津幡町、 停波局数 市区町村合計：1局 金沢市、 停波局数 市区町村合計：2局 七尾市、 停波局数 市区町村合計：31局 珠洲市、 停波局数 市区町村合計：39局 鳳珠郡穴水町、 停波局数 市区町村合計：25局</p>
UQコミュニケーションズ	
楽天モバイル	<p>エリア支障： エリア支障 市区町村合計数：4市町村 石川県：輪島市、珠洲市、羽咋郡宝達志水町、能登町 役場エリア支障： 役場エリア支障 市区町村合計数：2市町村 石川県： 輪島市役所、宝達志水町役場 停波局： 合計停波局数：41局 石川県： 停波局数 都道府県合計：41局 支障原因：伝送路故障/設備故障 停波局数：28 支障原因：停電 停波局数：13 停波局 市区町村明細： 能登町、 停波局数 市区町村合計：7局 支障原因：伝送路故障/設備故障 停波局数：7 珠洲市、 停波局数 市区町村合計：6局 支障原因：停電 停波局数：4 支障原因：伝送路故障/設備故障 停波局数：2 輪島市、 停波局数 市区町村合計：23局 支障原因：停電 停波局数：9 支障原因：伝送路故障/設備故障 停波局数：14 羽咋郡宝達志水町、 停波局数 市区町村合計：5局 支障原因：伝送路故障/設備故障 停波局数：5</p>

地域系	北陸通信ネットワーク	
	金沢ケーブル	<p>発生日時 : 2024年01月01日(月)16時10分</p> <ul style="list-style-type: none"> ・復旧日時 : 故障継続中 ・対象サービス: 金澤スマホau回線 ・影響地域 : 石川県 鳳珠郡(能登町、穴水町)、七尾市、輪島市、珠洲市、羽咋郡志賀町、 ・影響 : <音声通話> 利用できない、または利用しづらい状況が発生。 <データ通信> 利用できない、または利用しづらい状況が発生。 <p>対象サービス: 金澤スマホドコモ回線</p> <ul style="list-style-type: none"> ・影響地域 : 下記エリアの一部 石川県 七尾市、珠洲市、輪島市、羽咋郡志賀町、鳳珠郡(穴水町・能登町)、新潟県 糸魚川市 ・影響 : <音声通話> 利用できない、または利用しづらい状況が発生。 <データ通信> 利用できない、または利用しづらい状況が発生。
	ケーブルテレビ富山	被害なし
	福井ケーブルテレビ	

2 放送関係（放送課）

区分	事業者	被害状況等
テレビ	NHK金沢、MRO、 ITC、KTK、HAB	
ラジオ	NHK金沢、MRO	
FM(県域)	FM石川	
CFM	FMかほく ラジオかなざわ エフエム・エヌ・ワン	
CATV	金沢ケーブル	

3 重要無線通信関係：陸上関係（無線通信課・陸上関係）

区分	免許人	被害状況等
インフラ事業者		
防災行政無線		

4 重要無線通信関係：航空、海上、衛星関係（無線通信課・航空海上関係）

区分	被害局名	被害状況等
空港	防衛省・小松タワー	被害なし
	国土交通省・大阪航空局	能登空港 ARSR障害発生 小松空港、富山空港、福井空港 被害なし
海岸局	海上保安庁・第九管区海上保安本部	猿山岬レーダー(輪島市)運用停止(停電によるUPS枯渇) その他 被害なし
	石川県・小木漁協	運用停止(停電、無線設備落下等による)

石川県の気象の見通し

2024年1月2日
金沢地方気象台

<天気概況>

2日は、高気圧に覆われますが、湿った空気や気圧の谷の影響を受ける見込みです。このため、加賀は晴れ朝晩曇り、能登は晴れ昼前から曇りで、夜遅くは雨や雷雨となる所があるでしょう。

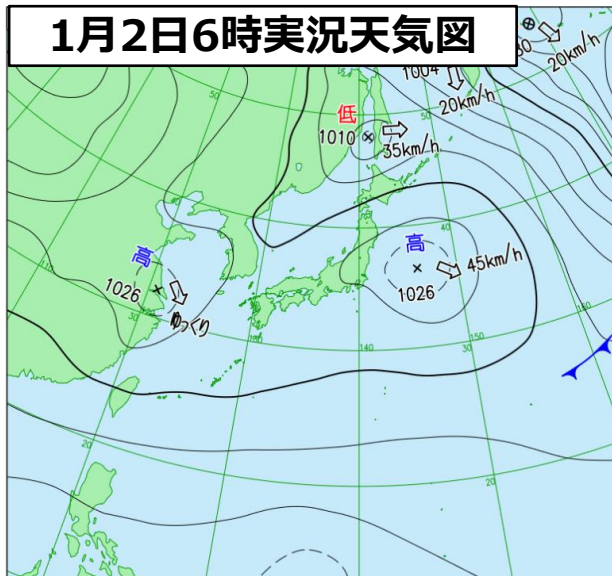
3日は、気圧の谷や低気圧の影響を受ける見込みです。このため、加賀は曇り夕方から雨で雷を伴う所があるでしょう。能登は雨で雷を伴う所があるでしょう。

<防災事項>

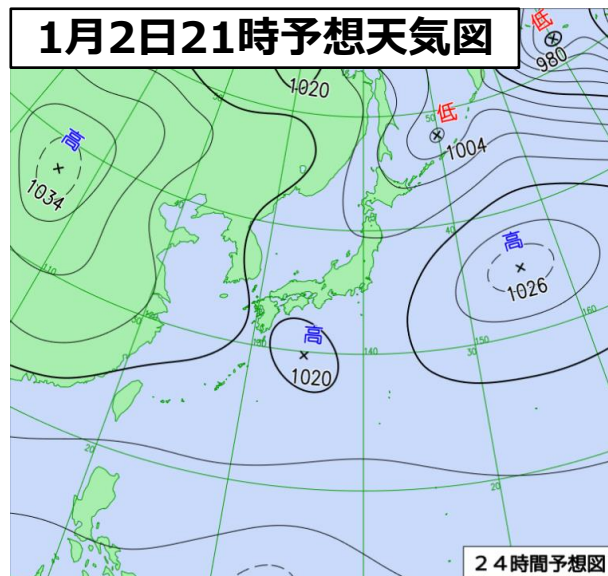
現在、「大雨に関する石川県気象情報」を発表中です。石川県では、2日夜遅くから4日にかけて、気圧の谷や日本海に発生する低気圧の影響を受ける見込みです。**能登では、地盤の緩んでいる所があります。今後、少しの雨でも土砂災害の危険度が高まり、大雨警報を発表する可能性があります。**

能登では、2日夜遅くから4日にかけて土砂災害に注意・警戒してください。また、加賀・能登ともに落雷や突風に注意してください。3日の夜からは海上で強風に注意してください。

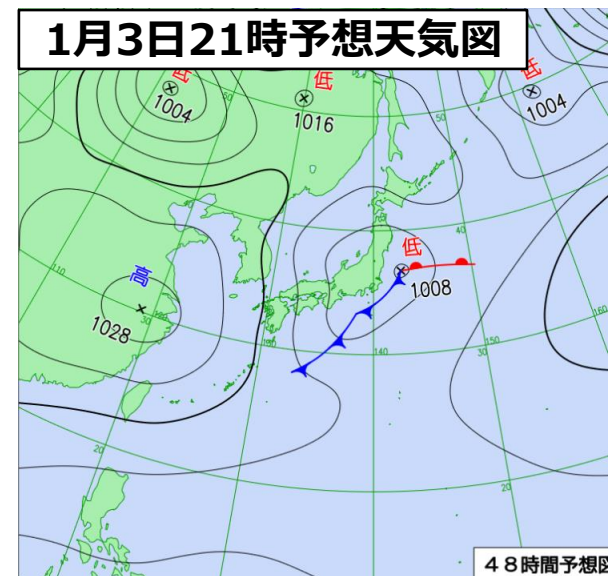
1月2日6時実況天気図



1月2日21時予想天気図



1月3日21時予想天気図



防災時系列と量的予想



		2日(火)			3日(水)			4日(木)				
		06-12時	12-18時	18-24時	00-06時	06-12時	12-18時	18-24時	00-06時	06-12時	12-18時	18-24時
大雨	加賀							← 注意報級 →				
	能登			← 警報級 →								
強風	加賀陸上											
	加賀海上							← 注意報級 →				
	能登陸上											
	能登海上							← 注意報級 →				
波浪	加賀											
	能登											
高潮	加賀											
	能登											
雷	加賀							← 注意報級 →				
	能登			← 警報級 →								

: 警報級
 : 注意報級
 : 警報級の可能性あり

【予想降水量(多い所)】

- 3日の1時間降水量
 加賀：15ミリ 能登：15ミリ
- 2日6時から3日6時までの24時間降水量
 加賀：5ミリ 能登：20ミリ
- 3日6時から4日6時までの24時間降水量
 加賀：およそ50ミリ 能登：およそ50ミリ

【風の予想】最大風速(最大瞬間風速)

- 3日
 加賀海上：15メートル(25メートル)
 能登海上：15メートル(25メートル)

※ 状況が変化することもありますので、今後発表する防災気象情報等に留意してください。

今後1週間（明後日以降）の見通し

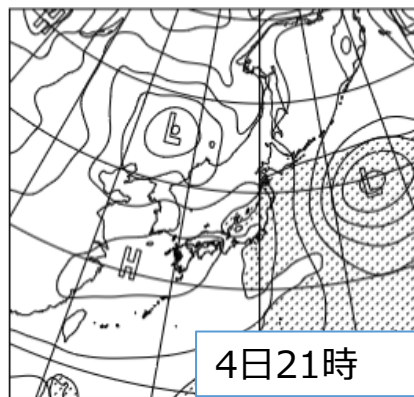


金沢地方気象台
2024年1月2日9時現在

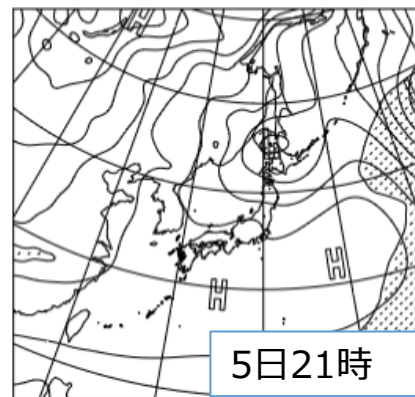
＜天気＞
4日および6日から8日にかけては、雨や雪が降る見込み。

＜警報級の可能性＞
大雨で、能登は2日から4日は[中]、今後、加賀も[中]となる可能性がある。

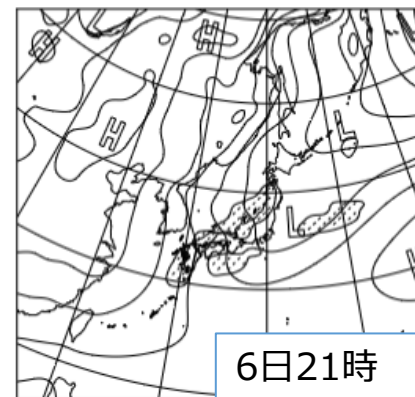
H：高気圧、L：低気圧
ハッチの箇所は、24時間降水量が5ミリ以上の予想の範囲



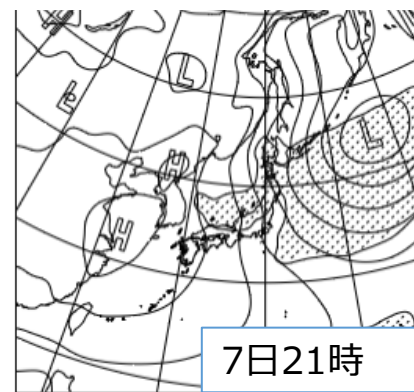
SURFACE PRESS, PRECIP(48-72)



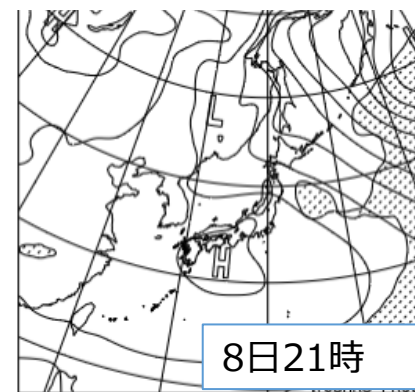
SURFACE PRESS, PRECIP(72-96)



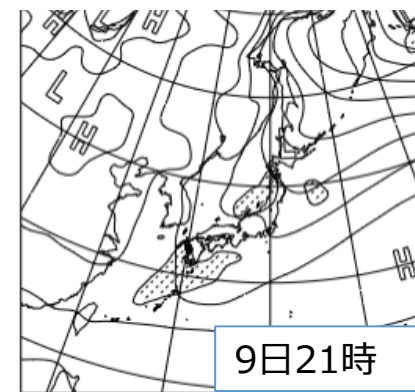
SURFACE PRESS, PRECIP(96-120)



SURFACE PRESS, PRECIP(120-144)



SURFACE PRESS, PRECIP(144-168)



SURFACE PRESS, PRECIP(168-192)

石川県の天気予報（6日先まで）							
2024年01月02日05時 金沢地方気象台 発表							
日付	今日 02日(火)	明日 03日(水)	明後日 04日(木)	05日(金)	06日(土)	07日(日)	08日(月)
石川県	晴時々曇 	曇後雨 	曇一時雨か雪 	曇時々晴 	曇一時雨 	曇一時雨か雪 	曇一時雪か雨
降水確率(%)	-/0/0/20	30/30/80/90	80	40	50	60	50
信頼度	-	-	A	C	C	B	C
金沢 気温 (℃)	最高	11	9 (7~12)	13 (11~15)	12 (10~14)	8 (6~12)	6 (3~10)
	最低	-	6	4 (3~6)	3 (1~5)	6 (4~8)	2 (0~5)
向こう一週間（今日から6日先まで）の平年値							
金沢	降水量の7日間合計			最低気温		最高気温	
	平年並 46 - 69mm			1.7℃		7.8℃	

現在、石川県の各市町に対し気象支援資料を提供中です。ご利用ください。

【URL】

https://www.data.jma.go.jp/yoho/data/jishin/met/sien_Ishikawa.html

国土交通省 気象庁 Japan Meteorological Agency

ホーム | 防災情報 | 各種データ・資料 | 知識・解説

石川県

気象予測資料

各市町村の気象予測資料

加賀

- 加賀北部: [金沢市](#) [かほく市](#) [津幡町](#) [内灘町](#)
- 加賀南部: [小松市](#) [加賀市](#) [白山市](#) [能美市](#) [野々市市](#) [川北町](#)

能登

- 能登北部: [輪島市](#) [珠洲市](#) [穴水町](#) [能登町](#)
- 能登南部: [七尾市](#) [羽咋市](#) [志賀町](#) [宝達志水町](#) [中能登町](#)

気象台へのリンク

[金沢地方気象台](#)

気象支援資料 (石川県珠洲市)

2024年01月02日 05時00分

石川県の天気解説

2日は、高気圧に覆われますが、湿った空気や気圧の谷の影響を受ける見込みです。このため、加賀は晴れ朝晩曇り、能登は晴れ昼前から曇りで、夜近くは雨や雷雨となる所があるでしょう。

最新の気象監視・注意報の発表状況もご確認ください。 https://www.jma.go.jp/bosai/warning/#area_type=class20s&area_code=1720500

珠洲市付近の天気

	2日 / 日中の最高 9℃						3日 / 日中の最高 8℃ 朝の最低 5℃	
	9時	12時	15時	18時	21時	24時	3時	6時
天気	☀	☀	☁	☁	☁	☁	☁	☁
3時間雨量 (ミリ)	0	0	0	0	0	0	0	1~4
気温(℃)	5	9	9	6	6	6	7	6
風向	↑	↑	↑	↑	↑	↑	↑	↑
風速 (m/s)	5	6	6	6	6	6	5	5
波の高さ (m)	1.5	1.0	1.5	1.5	2.0	2.0	2.0	1.5

風向: 0 m/s (白), 1-4 m/s (青), 5-9 m/s (緑), 10-14 m/s (黄), 15-19 m/s (赤), 20 m/s 以上 (黒)

週間天気予報 (石川県 気温: 珠洲市付近)

	2日(火)	3日(水)	4日(木)	5日(金)	6日(土)	7日(日)	8日(月)
天気	晴れ曇り	雨	曇り一時雨	曇り時々雨	曇り一時雨	曇り一時雨	曇り一時雨
降水確率 (%)	10/20/40	70/80/90/90	80	40	50	60	50
最高気温 (℃)	/	/	8	11	9	5	5
最低気温 (℃)	/	/	3	2	3	0	-1

石川県付近の天気分布予報

天気: ■ 晴れ ■ 曇り ■ 雨 ■ 雨又は雪 ■ 雪 ■ 観測外