

# 令和3年度 内灘町都市計画基礎調査

— 概要版 —

令和4年3月

内 灘 町

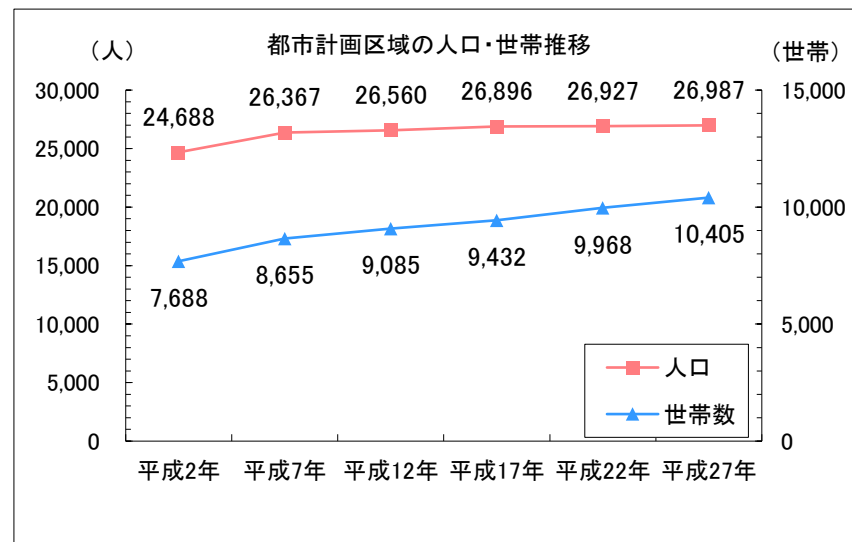
# 目 次

1. 人口、世帯総数及び増加数	1
2. 将来人口	1
3. 土地利用別面積	2
4. 建物用途別棟数	4
5. 交通の状況	6

## 1. 人口、世帯総数及び増加数

平成 27 年 内灘町の人口、世帯数		
	人口 (人)	世帯 (数)
行政区域	26,987	10,446
都市計画区域	26,856	10,405
市街化区域	24,827	9,734
うち DID 地区	22,033	8,923
市街化調整区域	2,029	671
うち DID 地区	—	—

出典：国勢調査(平成 27 年)

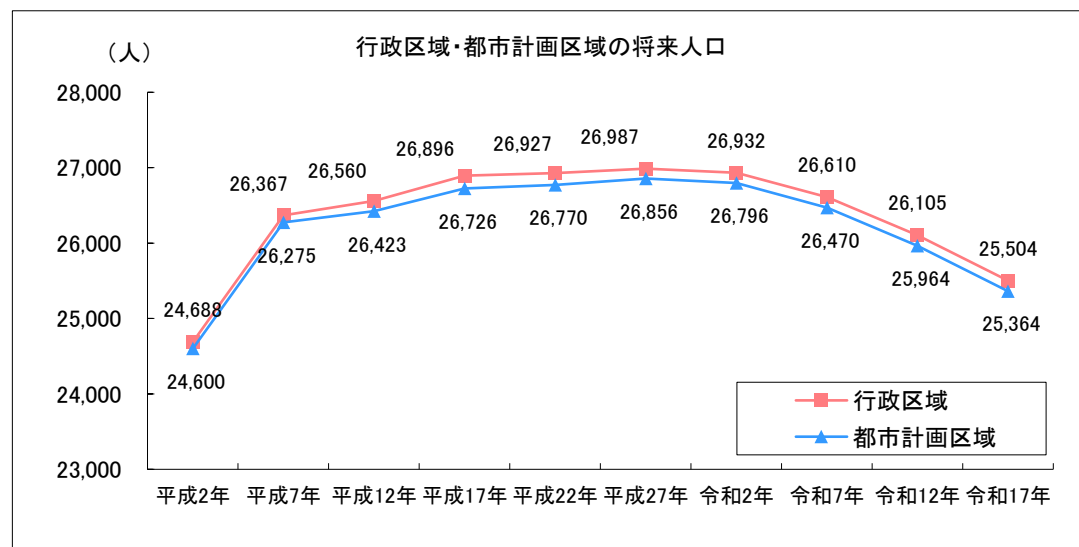


出典：国勢調査(平成 27 年)

## 2. 将来人口

	行政区域	都市計画区域
平成 2 年	24,688	24,600
平成 7 年	26,367	26,275
平成 12 年	26,560	26,423
平成 17 年	26,896	26,726
平成 22 年	26,927	26,770
平成 27 年	26,987	26,856
令和 2 年	26,932	26,796
令和 7 年	26,610	26,470
令和 12 年	26,105	25,964
令和 17 年	25,504	25,364

出典：国勢調査  
国立社会保障・人口問題研究所



出典：国勢調査  
国立社会保障・人口問題研究所

### 3. 土地利用別面積

区域区分	自然的土地利用							都市的土地利用											合計	可住地	非可住地
	農地		小計	山林	水面	その他の自然地	小計	宅地			小計	農業漁業施設用地	公共・公益用地	道路用地	交通施設用地	公的施設用地	その他の空地	小計			
	田	畑						住宅用地	商業用地	工業用地											
市街化区域	0.0	4.2	4.2	5.7	0.5	5.1	15.5	195.7	21.3	4.1	221.1	0.0	99.1	97.2	1.1	0.0	6.5	425.0	440.5	212.1	228.4
市街化調整区域	96.5	127.0	223.5	229.1	13.7	162.4	628.7	31.1	5.0	8.1	44.2	1.9	108.0	72.0	1.2	0.0	10.0	237.3	866.0	495.6	370.4
都市計画区域	96.5	131.2	227.7	234.8	14.2	167.5	644.2	226.8	26.3	12.2	265.3	1.9	207.1	169.2	2.3	0.0	16.5	662.3	1,306.5	707.7	598.8

※小数点2桁目を四捨五入

※未線引き都市計画区域については、市街化区域を用途地域指定区域に、市街化調整区域を用途地域指定外区域に読み替える。



C0302 土地利用現況

小地域 コード	地域識別 番号	秘匿 処理	秘匿先 情報	合算 地域	市区町村 コード	市区町村 名	大字・町名	字・丁目名	田	畑	山林	水面	その他の 自然地
small_area_code	area_id_no	secret1	secret2	secret3	city_code	city_name	town_name1	town_name2	lui_201	lui_202	lui_203	lui_204	lui_205
17365001000	3				17365	河北郡内灘町	字向栗崎		0.0	237,199.7	26,944.2	314.8	436,527.6
17365001001	3				17365	河北郡内灘町	字向栗崎	1丁目	0.0	3,960.8	0.0	113.8	2,864.0
17365001002	3				17365	河北郡内灘町	字向栗崎	2丁目	0.0	5,222.6	1,398.8	419.3	2,379.1
17365001003	3				17365	河北郡内灘町	字向栗崎	3丁目	0.0	533.0	0.0	0.0	0.0
17365001004	3				17365	河北郡内灘町	字向栗崎	4丁目	0.0	711.2	0.0	0.0	651.0
17365001005	3				17365	河北郡内灘町	字向栗崎	5丁目	0.0	1,150.2	0.0	0.0	91.2
17365002001	3				17365	河北郡内灘町	字アカシア	1丁目	0.0	226.4	0.0	0.0	149.7
17365002002	3				17365	河北郡内灘町	字アカシア	2丁目	0.0	271.7	0.0	0.0	5.8
173650030	2				17365	河北郡内灘町	字旭ヶ丘		0.0	1,463.6	0.0	0.0	0.0
17365004001	3				17365	河北郡内灘町	字緑台	1丁目	0.0	2,006.0	255.1	0.0	234.7
17365004002	3				17365	河北郡内灘町	字緑台	2丁目	0.0	491.8	530.2	0.0	270.0
17365005000	3				17365	河北郡内灘町	字千鳥台	5丁目	0.0	0.0	0.0	0.0	8,054.6
17365005001	3				17365	河北郡内灘町	字千鳥台	1丁目	0.0	1,285.6	46,822.6	0.0	11,018.7
17365005002	3				17365	河北郡内灘町	字千鳥台	2丁目	0.0	326.5	78,469.8	0.0	16,078.8
17365005003	3				17365	河北郡内灘町	字千鳥台	3丁目	0.0	0.0	7,186.6	0.0	10,256.1
17365005004	3				17365	河北郡内灘町	字千鳥台	4丁目	0.0	86,712.2	5,349.2	0.0	5,085.3
17365006001	3				17365	河北郡内灘町	字向陽台	1丁目	0.0	1,985.6	0.0	0.0	0.0
17365006002	3				17365	河北郡内灘町	字向陽台	2丁目	0.0	1,436.6	0.0	0.0	0.0
17365007001	3				17365	河北郡内灘町	字鶴ヶ丘	1丁目	3.0	1,067.1	0.0	75.2	3,187.7
17365007002	3				17365	河北郡内灘町	字鶴ヶ丘	2丁目	4.2	1,245.9	3,150.6	1,104.7	1,562.4
17365007003	3				17365	河北郡内灘町	字鶴ヶ丘	3丁目	0.0	261.1	3,966.3	0.0	1,908.1
17365007004	3				17365	河北郡内灘町	字鶴ヶ丘	4丁目	0.0	560.2	2,096.9	0.0	0.0
17365007005	3				17365	河北郡内灘町	字鶴ヶ丘	5丁目	0.0	0.0	3,395.7	0.0	0.0
17365010000	3				17365	河北郡内灘町	字大根布		0.0	192,044.9	507,413.9	2,000.3	225,222.3
17365010001	3				17365	河北郡内灘町	字大根布	1丁目	0.0	3,874.8	0.0	1,608.0	3,925.2
17365010002	3				17365	河北郡内灘町	字大根布	2丁目	0.0	1,884.4	0.0	582.9	897.3
17365010003	3				17365	河北郡内灘町	字大根布	3丁目	0.0	2,214.9	0.0	741.1	9.9
17365010004	3				17365	河北郡内灘町	字大根布	4丁目	0.0	2,040.3	6,078.2	374.1	157.8
17365010005	3				17365	河北郡内灘町	字大根布	5丁目	0.0	4,245.6	13,701.9	294.1	991.8
17365010006	3				17365	河北郡内灘町	字大根布	6丁目	0.0	569.8	307.1	0.0	0.0
17365010007	3				17365	河北郡内灘町	字大根布	7丁目	0.0	1,078.2	0.0	0.0	0.0
17365010008	3				17365	河北郡内灘町	字大根布	8丁目	0.0	180.8	388.2	0.0	1,010.2
17365010009	3				17365	河北郡内灘町	字大根布	9丁目	0.0	0.0	0.0	415.4	0.0
173650110	2				17365	河北郡内灘町	字大清台		0.0	252.8	0.0	0.0	2.2
17365012001	3				17365	河北郡内灘町	字大学	1丁目	0.0	0.0	3,278.7	0.0	1,844.5
17365012002	3				17365	河北郡内灘町	字大学	2丁目	0.0	1,357.0	3,073.1	0.0	2,563.6
17365013101	3				17365	河北郡内灘町	白帆台	1丁目	0.0	703.2	0.0	0.0	2,749.2
17365013102	3				17365	河北郡内灘町	白帆台	2丁目	0.0	321.4	0.0	0.0	3,270.5
173650132	2				17365	河北郡内灘町	字宮坂		93,673.2	700,155.4	1,513,278.1	125,351.7	790,020.1
173650140	2				17365	河北郡内灘町	字西荒屋		0.0	59,696.5	122,533.2	1,916.2	34,392.7
173650150	2				17365	河北郡内灘町	字室		0.0	20,467.0	75,929.3	0.0	46,529.0
173650160	2				17365	河北郡内灘町	字湖西		903,619.3	15,039.1	0.0	12,236.5	112,931.5
17365017001	3				17365	河北郡内灘町	字ハマナス	1丁目	0.0	224.0	131.8	0.0	0.0
17365017002	3				17365	河北郡内灘町	字ハマナス	2丁目	0.0	451.7	134.2	0.0	0.0

#### 4. 建物用途別棟数

区域	棟数 (棟)																				
	合計 (件)	業務 施設	商業 施設	宿泊 施設	娯楽 施設	商業系 用途複合 施設	住宅	共同 住宅	店舗併用 (共同)住 宅	作業所 併用 共同住宅	官公庁 施設	文教厚生 施設(A)	文教厚生 施設(B)	運輸倉庫 施設	重工業 施設	軽工業 施設	サービス 工業施設	家内工業 施設	危険物 貯蔵・処理 施設	農林漁業 施設	その他
市街化区域小計	11,586	102	200	8	16	0	9,730	446	459	42	37	79	287	39	0	24	67	1	21	12	16
市街化調整区域小計	1,922	35	49	2	1	0	1,139	6	65	73	7	5	140	30	0	44	99	4	0	155	68
合計	13,508	137	249	10	17	0	10,869	452	524	115	44	84	427	69	0	68	166	5	21	167	84

## C0401-01 建物用途

(1/1)

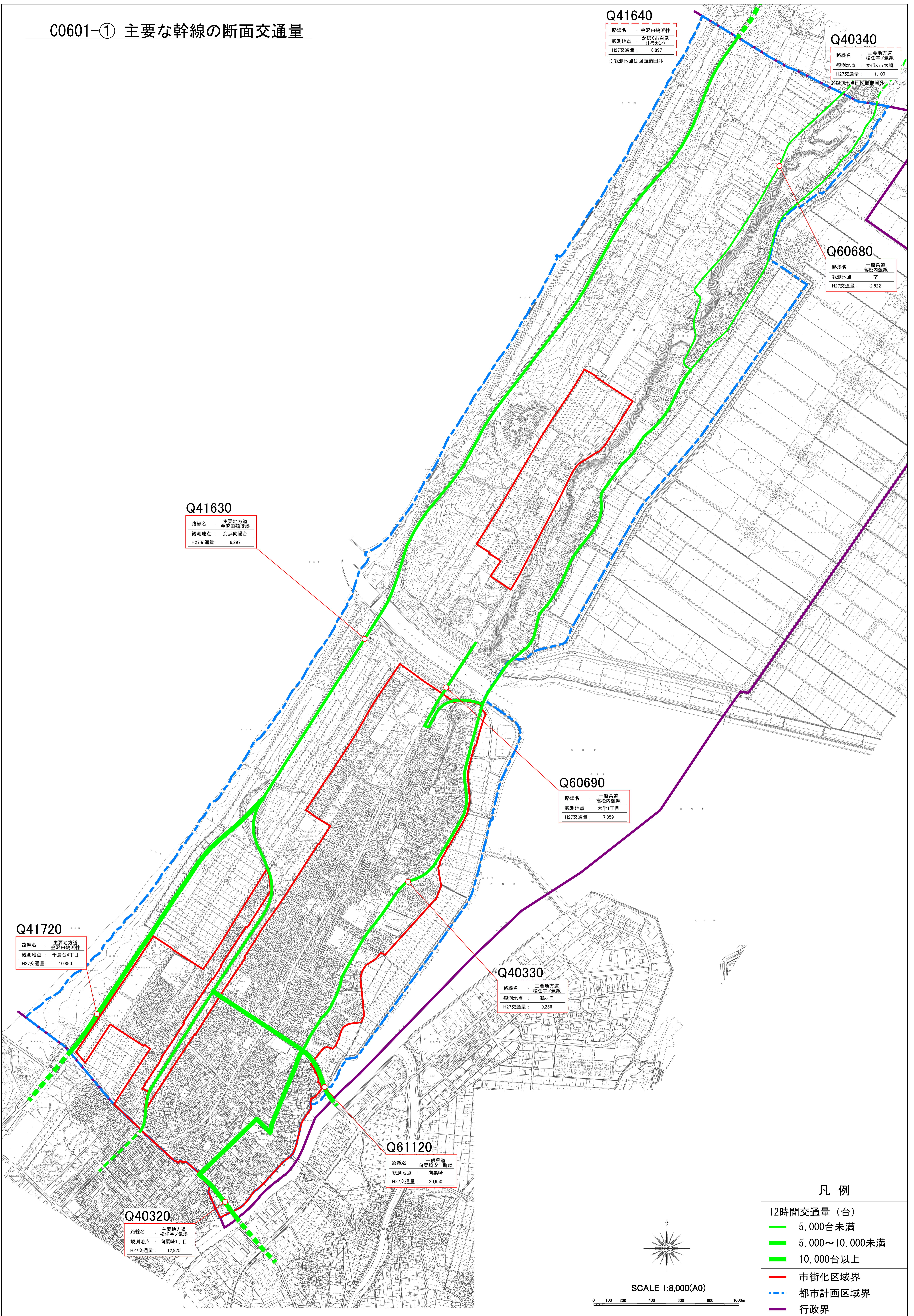
小地域 コード	地域識別 番号	秘匿 処理	秘匿先 情報	合算 地域	市区町村 コード	市区町村 名	大字・町名	字・丁目名	業務施設	商業施設	娯楽施設	宿泊施設	商業系用途 複合施設	住宅	共同住宅	店舗 併用住宅	店舗併用 共同住宅
small_area_code	area_id_no	secret1	secret2	secret3	city_code	city_name	town_name1	town_name2	b_use_401	b_use_402	b_use_402	b_use_403	b_use_404	b_use_411	b_use_412	b_use_413	b_use_414
17365001000	3				17365	河北郡内灘町	字向栗崎		0	3	0	0	0	0	0	0	0
17365001001	3				17365	河北郡内灘町	字向栗崎	1丁目	5	7	1	6	0	291	16	26	0
17365001002	3				17365	河北郡内灘町	字向栗崎	2丁目	6	8	0	0	0	400	10	14	1
17365001003	3				17365	河北郡内灘町	字向栗崎	3丁目	5	4	0	0	0	144	8	10	3
17365001004	3				17365	河北郡内灘町	字向栗崎	4丁目	0	2	0	0	0	211	6	13	0
17365001005	3				17365	河北郡内灘町	字向栗崎	5丁目	6	9	5	0	0	256	11	19	2
17365002001	3				17365	河北郡内灘町	字アカシア	1丁目	1	10	1	0	0	183	3	11	0
17365002002	3				17365	河北郡内灘町	字アカシア	2丁目	0	0	0	0	0	253	3	3	0
173650030	2				17365	河北郡内灘町	字旭ヶ丘		6	9	0	0	0	324	7	16	1
17365004001	3				17365	河北郡内灘町	字緑台	1丁目	1	3	0	0	0	458	10	24	3
17365004002	3				17365	河北郡内灘町	字緑台	2丁目	0	1	0	0	0	311	4	10	0
17365005000	3				17365	河北郡内灘町	字千鳥台	5丁目	1	1	0	0	0	63	4	0	0
17365005001	3				17365	河北郡内灘町	字千鳥台	1丁目	1	5	0	0	0	339	8	17	0
17365005002	3				17365	河北郡内灘町	字千鳥台	2丁目	4	3	0	0	0	435	8	20	0
17365005003	3				17365	河北郡内灘町	字千鳥台	3丁目	1	1	0	0	0	235	0	6	0
17365005004	3				17365	河北郡内灘町	字千鳥台	4丁目	0	6	0	1	0	133	2	1	0
17365006001	3				17365	河北郡内灘町	字向陽台	1丁目	8	22	2	0	0	281	13	11	3
17365006002	3				17365	河北郡内灘町	字向陽台	2丁目	1	1	0	0	0	339	12	11	0
17365007001	3				17365	河北郡内灘町	字鶴ヶ丘	1丁目	3	7	0	0	0	397	16	24	0
17365007002	3				17365	河北郡内灘町	字鶴ヶ丘	2丁目	8	3	0	0	0	535	25	23	1
17365007003	3				17365	河北郡内灘町	字鶴ヶ丘	3丁目	1	4	3	0	0	213	23	10	1
17365007004	3				17365	河北郡内灘町	字鶴ヶ丘	4丁目	4	6	0	0	0	626	19	34	1
17365007005	3				17365	河北郡内灘町	字鶴ヶ丘	5丁目	2	9	0	0	0	404	20	14	2
17365010000	3				17365	河北郡内灘町	字大根布		0	0	0	0	0	0	0	0	0
17365010001	3				17365	河北郡内灘町	字大根布	1丁目	7	25	0	0	0	370	10	8	0
17365010002	3				17365	河北郡内灘町	字大根布	2丁目	12	4	0	0	0	133	3	9	0
17365010003	3				17365	河北郡内灘町	字大根布	3丁目	0	0	0	0	0	117	2	7	0
17365010004	3				17365	河北郡内灘町	字大根布	4丁目	1	0	0	0	0	154	1	7	0
17365010005	3				17365	河北郡内灘町	字大根布	5丁目	7	3	2	0	0	144	4	4	0
17365010006	3				17365	河北郡内灘町	字大根布	6丁目	1	5	1	0	0	120	11	8	0
17365010007	3				17365	河北郡内灘町	字大根布	7丁目	0	6	2	0	0	128	8	8	1
17365010008	3				17365	河北郡内灘町	字大根布	8丁目	0	0	0	0	0	128	9	0	0
17365010009	3				17365	河北郡内灘町	字大根布	9丁目	0	1	0	0	0	84	0	1	0
173650110	2				17365	河北郡内灘町	字大根布		3	7	0	0	0	262	64	18	3
17365012001	3				17365	河北郡内灘町	字大根布		0	5	0	0	0	0	5	0	0
17365012002	3				17365	河北郡内灘町	字大根布	1丁目	3	12	0	1	0	243	41	8	2
17365013101	3				17365	河北郡内灘町	白帆台	1丁目	1	1	0	0	0	358	0	12	0
17365013102	3				17365	河北郡内灘町	白帆台	2丁目	0	6	0	0	0	370	33	11	0
173650132	2				17365	河北郡内灘町	字宮坂		17	21	0	0	0	436	0	28	0
173650140	2				17365	河北郡内灘町	字西荒屋		7	12	1	2	0	496	0	27	0
173650150	2				17365	河北郡内灘町	字室		3	11	0	0	0	206	0	7	0
173650160	2				17365	河北郡内灘町	字湖西		8	1	0	0	0	1	0	3	0
17365017001	3				17365	河北郡内灘町	字ハマナス	1丁目	1	2	0	0	0	155	9	8	0
17365017002	3				17365	河北郡内灘町	字ハマナス	2丁目	2	3	0	0	0	133	24	6	3

## 5. 交通の状況

路線名	観測地点名	12時間交通量（台）			平成27年	
		平成17年	平成22年	平成27年	大型車 混入率 （%）	混雑度
①主要地方道						
8. 松任宇ノ気線	河北郡内灘町向栗崎1丁目	10,210	10,142	12,925	5.8	1.88
	河北郡内灘町鶴ヶ丘	11,074	9,973	9,256	8.1	1.51
	かほく市大崎	1,145	1,123	1,100	11.0	0.13
60. 金沢田鶴浜線	海浜向陽台	9,908	7,509	6,297	11.1	1.07
	かほく市白尾(トラカン)	9,908	7,509	18,897	13.9	0.51
	河北郡内灘町千鳥台4丁目	—	—	10,890	14.5	0.37
②一般県道						
162. 高松内灘線	河北郡内灘町室	6,440	6,149	2,522	5.0	0.51
	河北郡内灘町大学1丁目	9,592	9,521	7,359	4.6	1.01
200. 向栗崎安江町線	河北郡内灘町向栗崎	19,895	20,490	20,950	11.3	1.13



C0601-① 主要な幹線の断面交通量



**Q41640**  
 路線名 : 金沢田鶴浜線  
 観測地点 : かほく市白尾  
 (七ツカ)  
 H27交通量 : 18,897  
 ※観測地点は図面範囲外

**Q40340**  
 路線名 : 主要地方道  
 松任平/気線  
 観測地点 : かほく市大崎  
 H27交通量 : 1,100  
 ※観測地点は図面範囲外

**Q60680**  
 路線名 : 一般県道  
 高松内灘線  
 観測地点 : 室  
 H27交通量 : 2,522

**Q41630**  
 路線名 : 主要地方道  
 金沢田鶴浜線  
 観測地点 : 海浜向陽台  
 H27交通量 : 6,297

**Q60690**  
 路線名 : 一般県道  
 高松内灘線  
 観測地点 : 大学1丁目  
 H27交通量 : 7,359

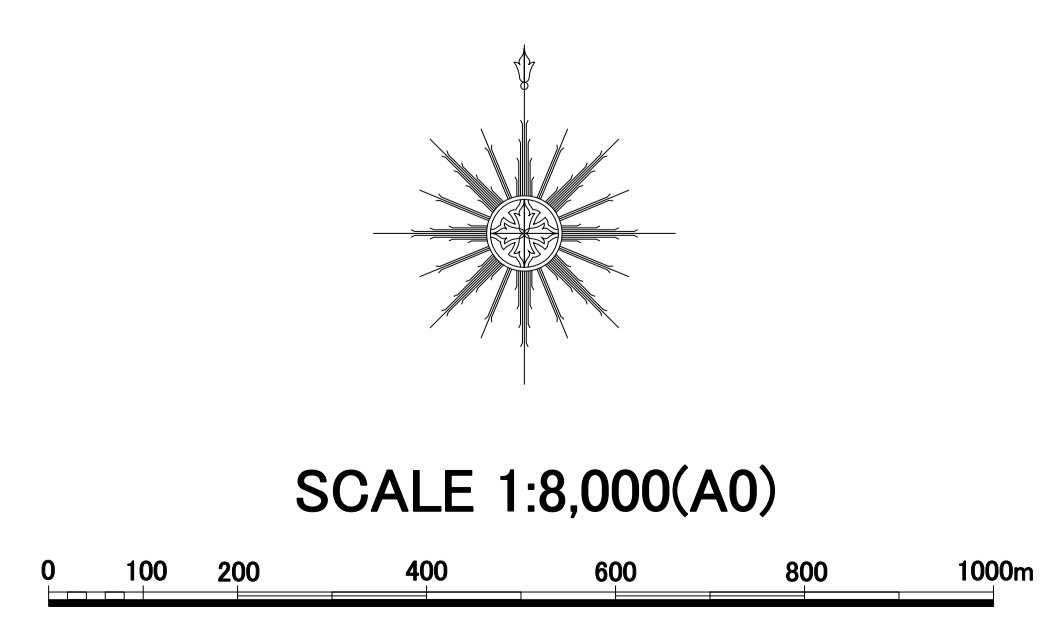
**Q41720**  
 路線名 : 主要地方道  
 金沢田鶴浜線  
 観測地点 : 千島台4丁目  
 H27交通量 : 10,890

**Q40330**  
 路線名 : 主要地方道  
 松任平/気線  
 観測地点 : 鶴ヶ丘  
 H27交通量 : 9,256

**Q61120**  
 路線名 : 一般県道  
 向東崎安江野線  
 観測地点 : 向東崎  
 H27交通量 : 20,950

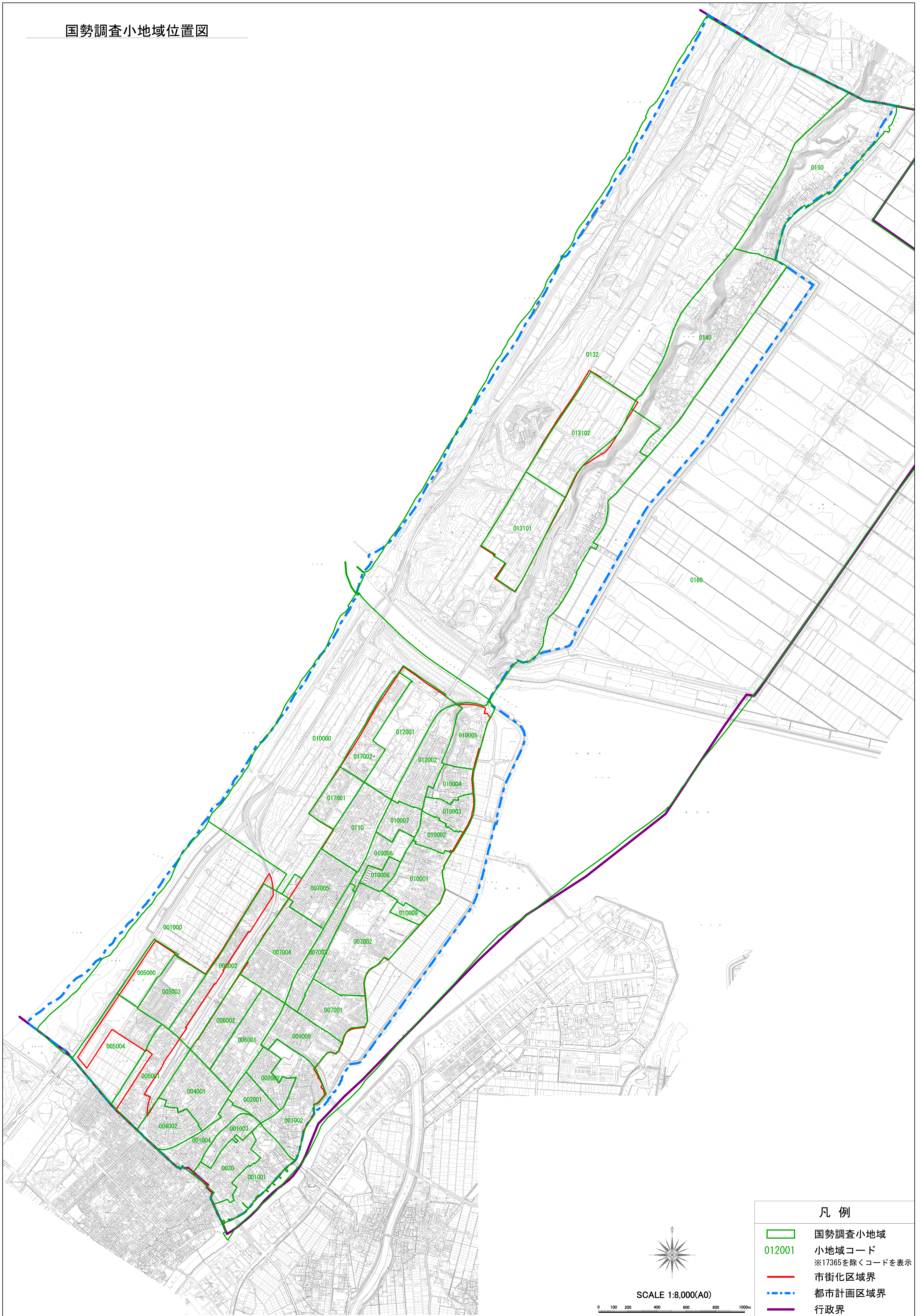
**Q40320**  
 路線名 : 主要地方道  
 松任平/気線  
 観測地点 : 向東崎1丁目  
 H27交通量 : 12,925

凡例	
12時間交通量(台)	
— (薄緑)	5,000台未満
— (中緑)	5,000~10,000未満
— (濃緑)	10,000台以上
— (赤)	市街化区域界
— (青点線)	都市計画区域界
— (紫)	行政区界






国勢調査小地域位置図



凡例

- 国勢調査小地域
- 012001 小地域コード  
※17365を除くコードを表示
- 市街化区域界
- 都市計画区域界
- 行政界



SCALE 1:8,000(A0)

0 100 200 400 600 800 1000m