





金沢都市計画区域区分の変更

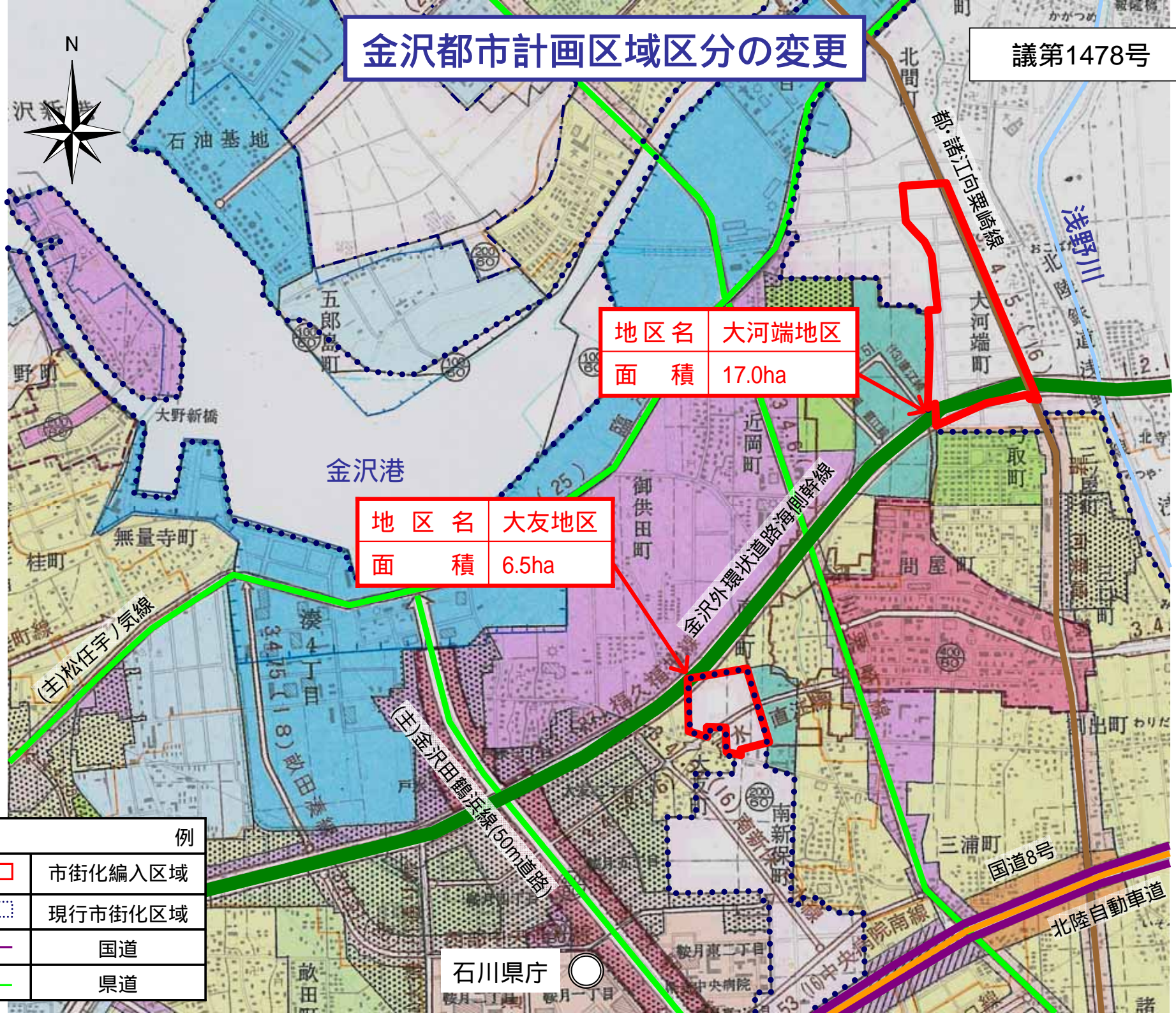
議第1478号

地区名	大友地区
面積	6.5ha

地区名	大河端地区
面積	17.0ha

凡	例
	市街化編入区域
	現行市街化区域
	国道
	県道

石川県庁



土地区画整理事業の決定及び用途地域の変更(金沢市決定)

参考資料: 関連する金沢市決定案件

金沢市副都心北部
大河端土地区画整理事業

A=16.6ha

土地利用計画図



大河端地区市街化編入
A=17.0ha
第1種低層住居専用地域

金沢市副都心北部
大友土地区画整理事業

A=10.9ha

土地利用計画図



大友地区市街化編入
A=6.5ha
第1種低層住居専用地域

石油基地

N



五郎島町

100
80

100
80

100
60

野新橋

御供田町

岡町

都・直江大河端線

大河端町

おこばた
北陸鉄道

大友地区市街化編入
A=6.5ha

第1種低層住居専用地域

4丁目
475(18)町田

直江町

400
80