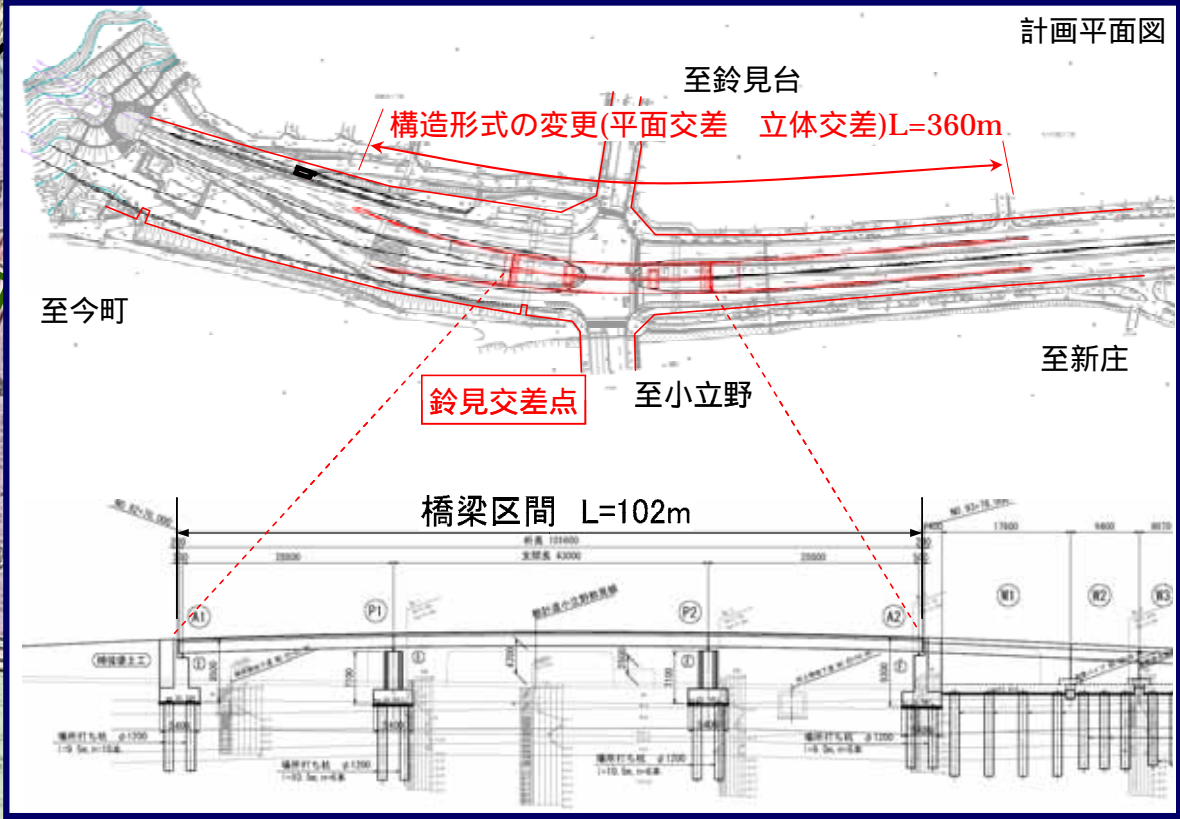
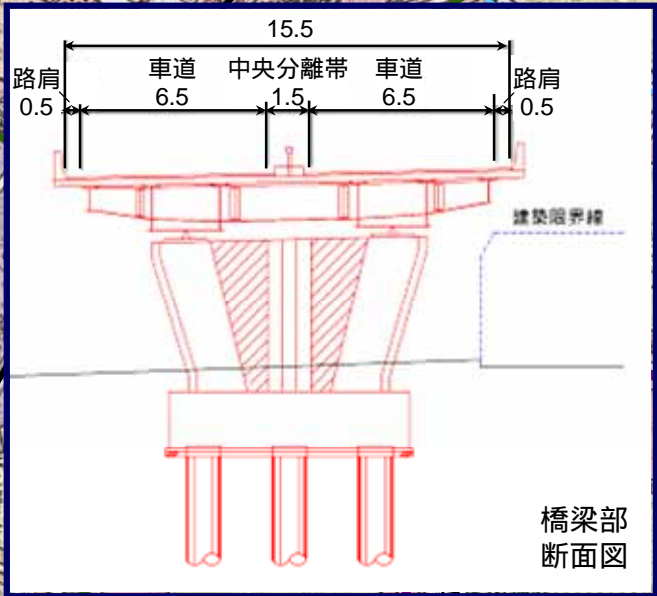


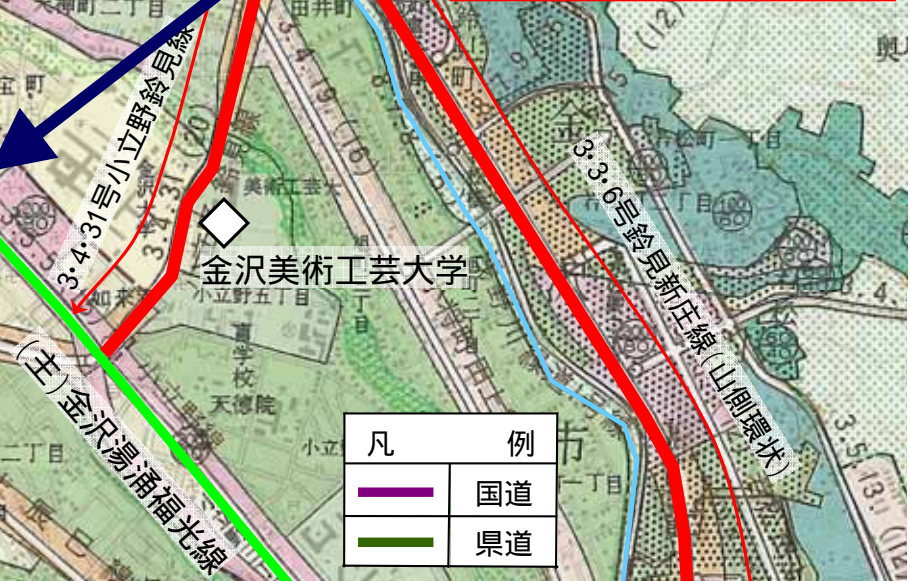
金沢都市計画道路の変更

議第1479号 (1/2)



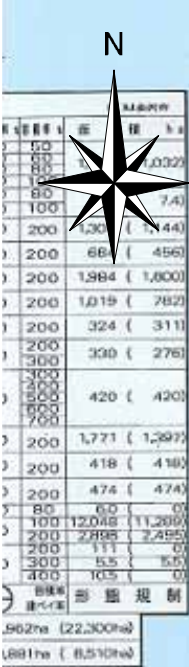
鈴見交差点

3・3・6号鈴見新庄線
3・3・15号今町鈴見線
3・4・31号小立野鈴見線
[変更内容]
交差点構造形式の変更
(平面交差 立体交差)
車線数の決定: 4車線



金沢都市計画道路の変更

議第1479号 (2/2)



日本海

金沢港

金沢市副都心北部
大河端土地区画整理事業

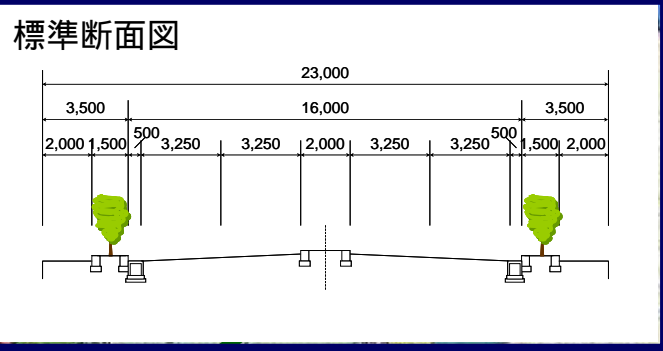
金沢市副都心北部
大友土地区画整理事業

石川県庁

外環状道路(海側幹線)
 都・森本松任線
 都・福久福増線

3・4・5号諸江向栗崎線

3・4・5号諸江向栗崎線
 [変更内容]
 幅員の変更: W=16m 23m
 (L=1,280m)
 車線数の決定: 4車線



凡	例
	国道
	県道
	追加区域
	削除区域
	区画整理区域

国道8号

北陸自動車道

(主)松任宇

(主)金沢田鶴浜線

JR北陸本線

(主)金沢駅港線

JR金沢駅