

# 金沢都市計画道路の変更

## <変更内容>

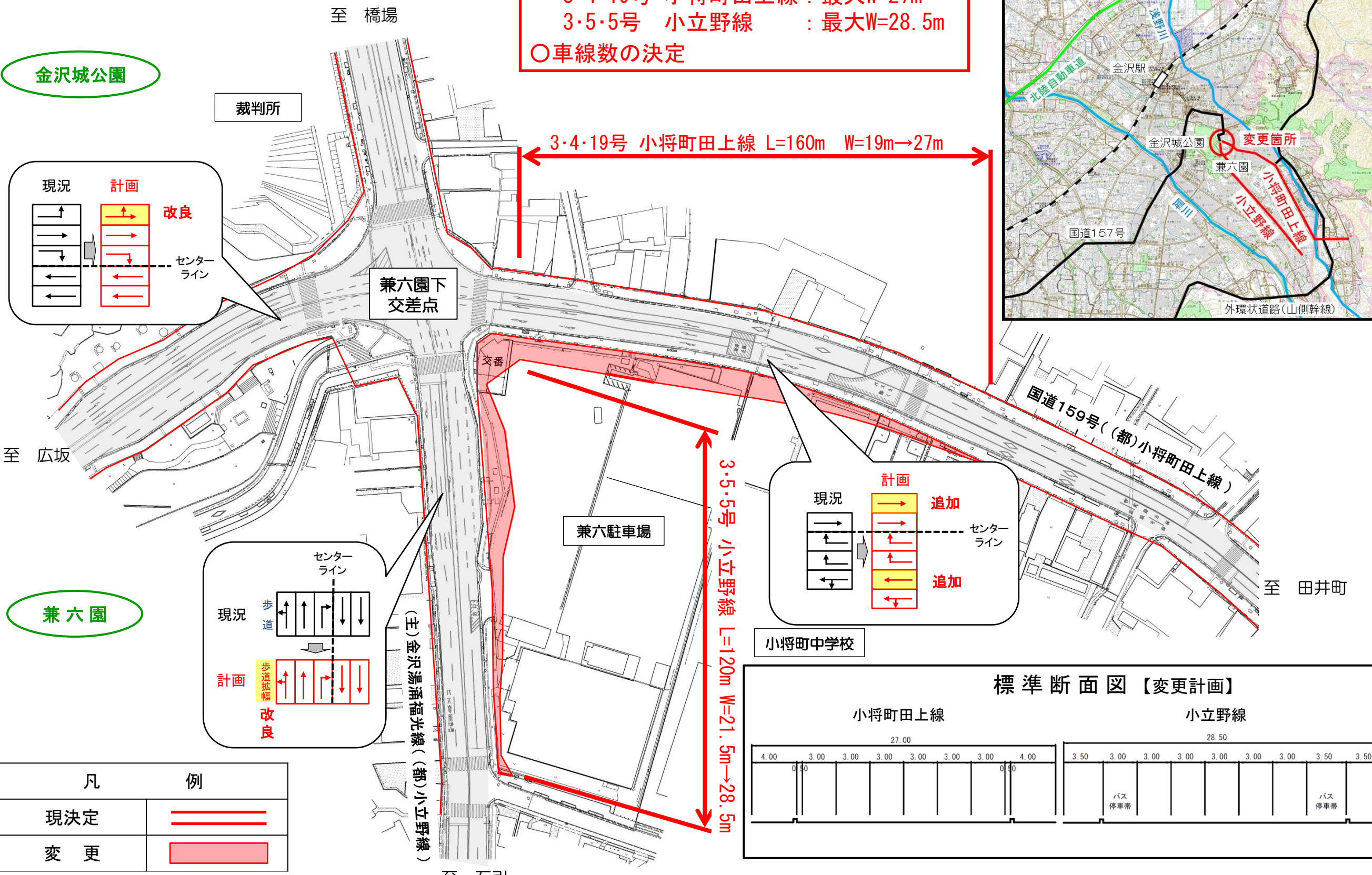
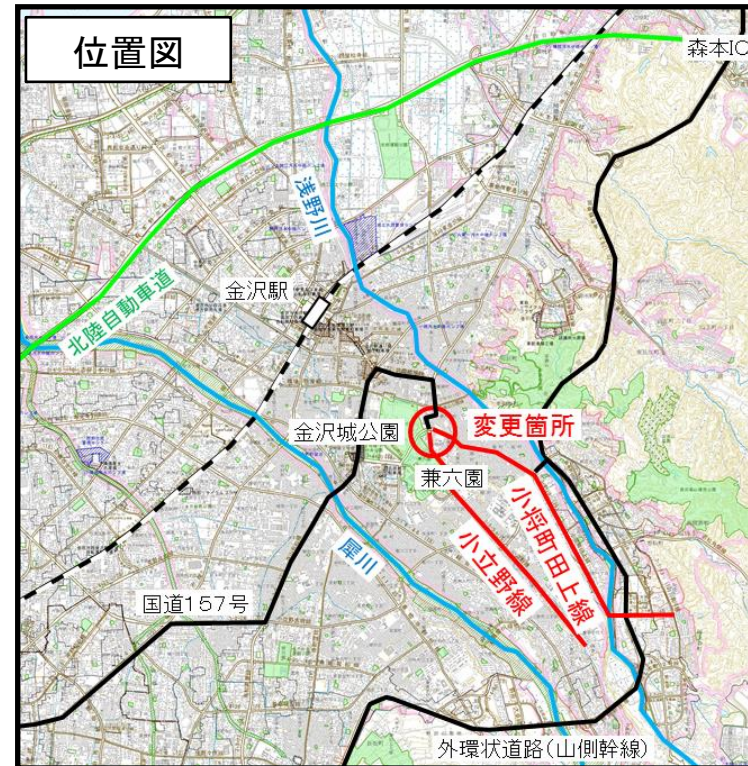
### ○幅員の変更

3・4・19号 小将町田上線 : 最大W=27m

3・5・5号 小立野線 : 最大W=28.5m

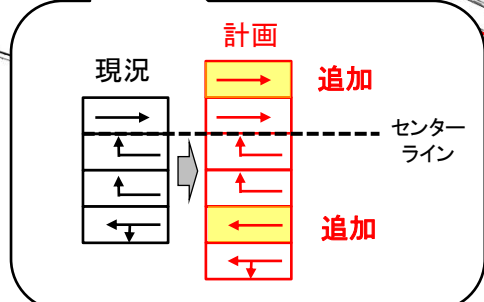
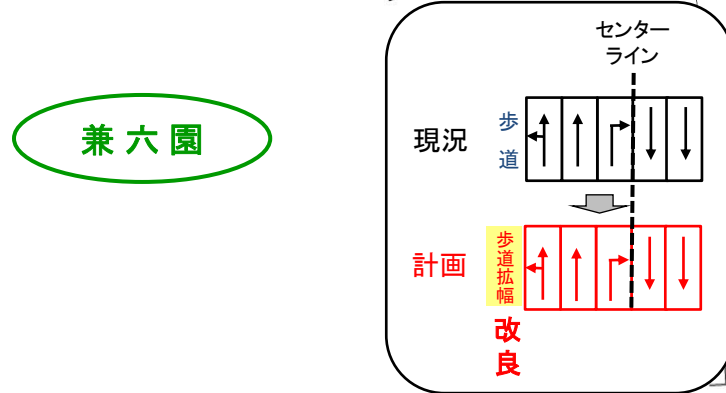
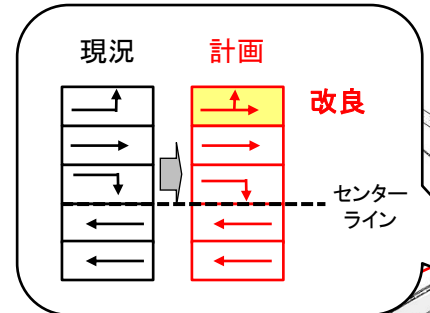
### ○車線数の決定

## 位置図

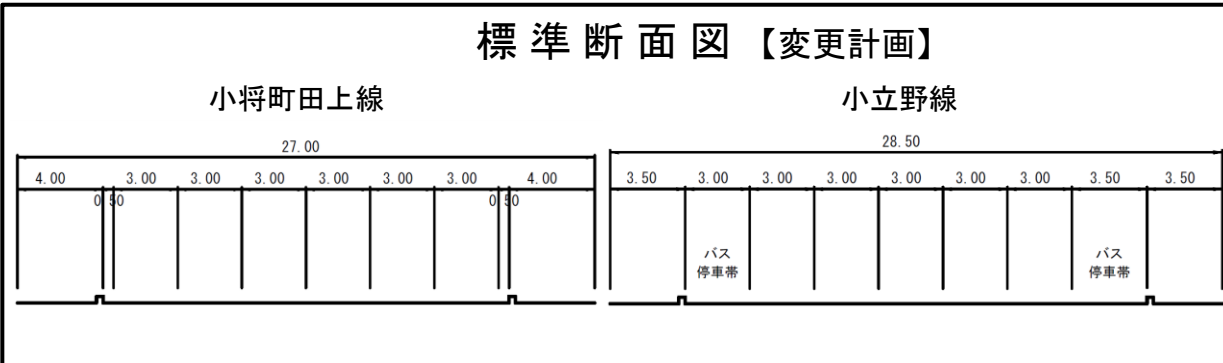


金沢城公園

兼六園



凡	例
現決定	
変更	



至 石引

至 広坂

至 橋場

至 田井町

兼六園下  
交差点

兼六駐車場

小将町中学校

国道159号(都)小将町田上線

(主)金沢湯涌福光線(都)小立野線

裁判所

交番

変更箇所

外環状道路(山側幹線)

国道157号

兼六園

小立野線

小将町田上線

金沢城公園

金沢駅

北陸自動車道

森本IC

浅野川

犀川