


# 能美都市計画道路の変更



1:25,000

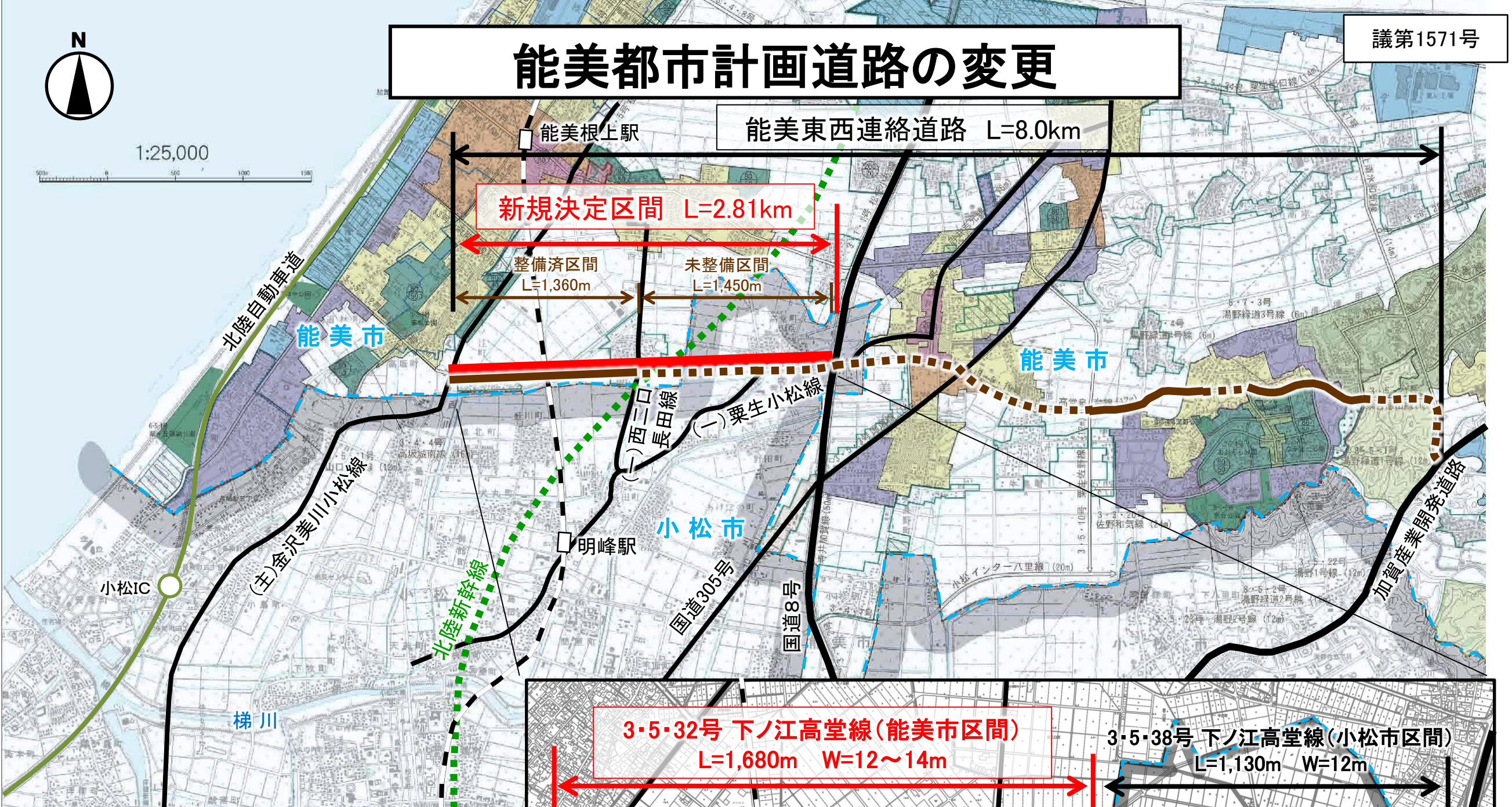


能美東西連絡道路 L=8.0km

新規決定区間 L=2.81km

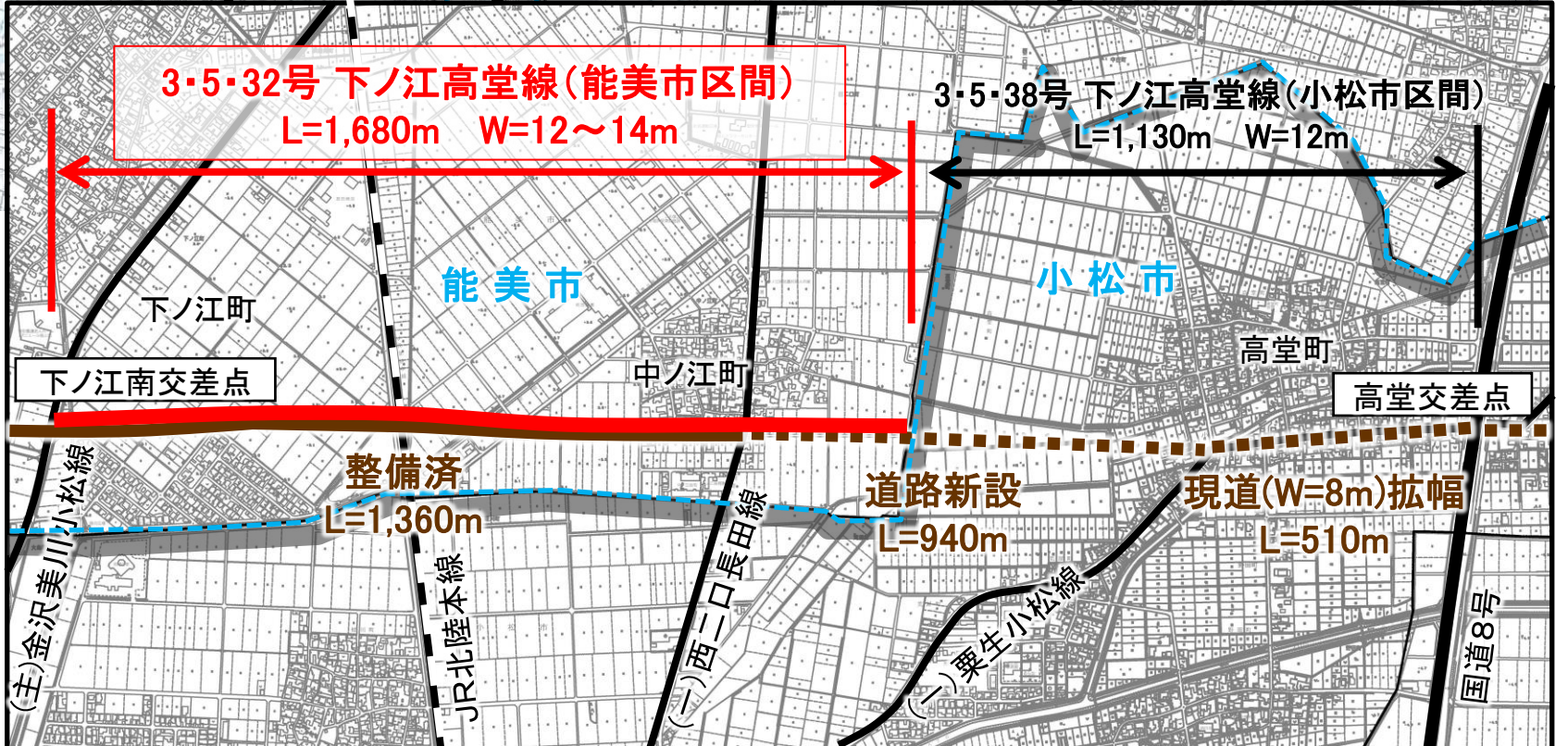
整備済区間 L=1,360m

未整備区間 L=1,450m



3・5・32号 下ノ江高堂線(能美市区間)  
L=1,680m W=12~14m

3・5・38号 下ノ江高堂線(小松市区間)  
L=1,130m W=12m



標準断面図

